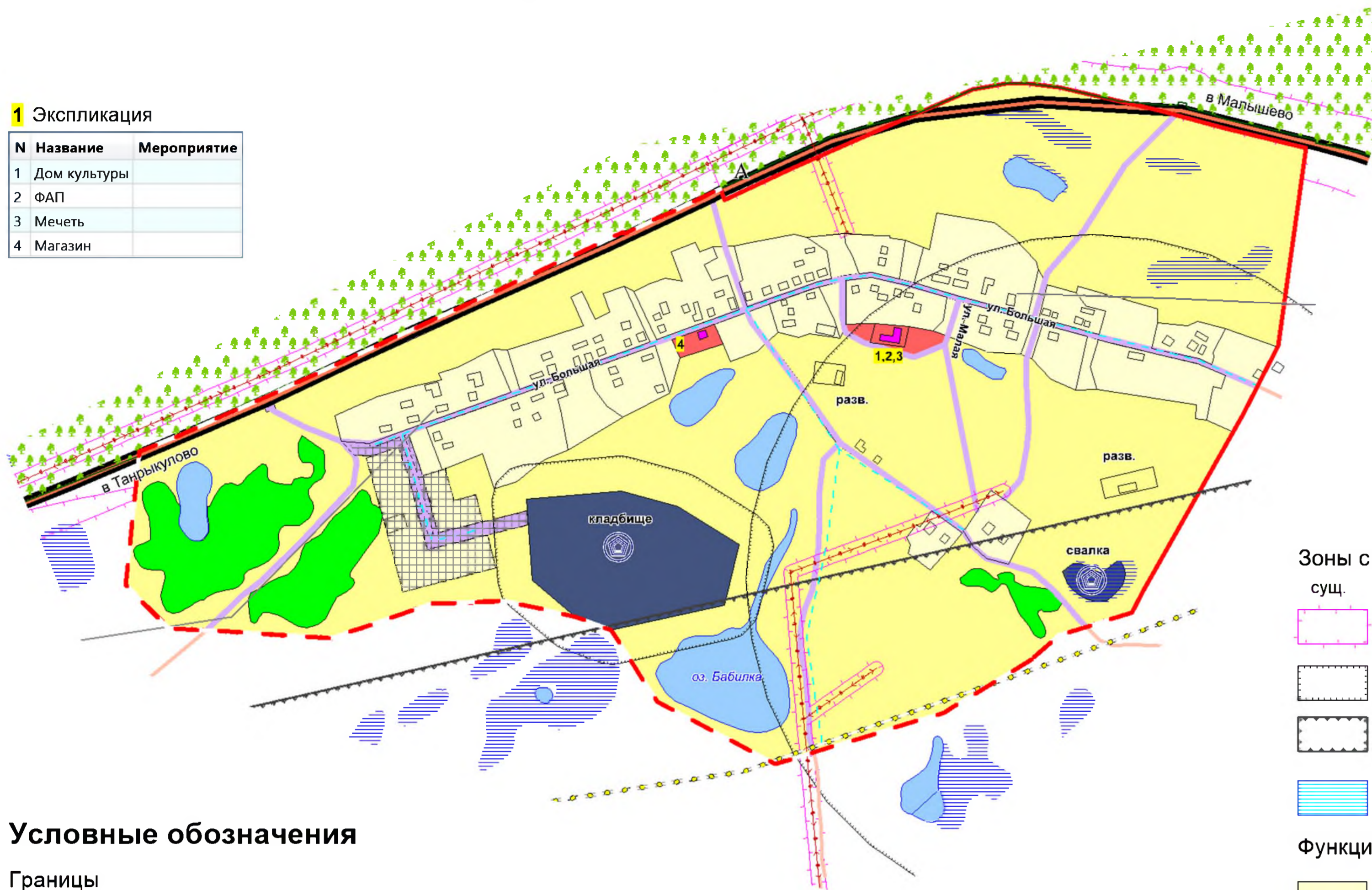


# Генеральный план Танрыкуловского сельсовета Альменевского муниципального района Курганской области д. Казаккулово. Карта комплексной оценки и ограничений использования территорий



## 1 Экспликация

N	Название	Мероприятие
1	Дом культуры	
2	ФАП	
3	Мечеть	
4	Магазин	



## Условные обозначения

### Границы

— Граница населенного пункта

### Транспорт

— Автомобильная дорога общего пользования регионального или межмуниципального значения  
— Прочие дороги

### Земли водного фонда

— Водоем (озеро, пруд, обводненный карьер, водохранилище)  
— Водоток (река, ручей, канал)  
— Водоток (река, ручей, канал)

### Прочее

— Болото

### Объекты капитального строительства (ОКС)

— Специального назначения

### Особо охраняемые природные территории

— Особо охраняемая природная территория регионального значения - Государственный природный зоологический заказник «Альменевский»

### ОКС газоснабжения

— Газопровод распределительный  
— Газопровод распределительный низкого давления

### ОКС электропередачи

— ЛЭП 10 кВ

### ОКС общественного пассажирского транспорта

— А — Остановка автобуса (в т.ч. школьная)

### Зоны с особыми условиями использования территории

сущ.      план.

— Охранная зона  
— Санитарно-защитная зона  
— Приграничная зона  
— Зона санитарной охраны источников питьевого водоснабжения I пояса

### Функциональные зоны населенных пунктов

— Жилая зона (Ж)  
— Общественно-деловая зона (О)  
— Зона производственного использования (П)  
— Зона инженерной и транспортной инфраструктуры (И-Т)  
— Зона сельскохозяйственного использования (Сх)  
— Зона рекреационного назначения (Р)  
— Зона специального назначения (С)

Масштаб 1:5 000  
(в 1 см 50 метров)

изм.	№ уч	Лист	№Док.	Подп.	Дата	Генеральный план Танрыкуловского сельсовета Альменевского муниципального района Курганской области д. Казаккулово			
директор		Бурнатов И.В.			13.05.16	Карта комплексной оценки и ограничений использования территорий	Стадия	Лист	Листов
ГИП		Бурнатов В.Г.			13.05.16		ГП	14	22
ГАП		Гущина В.В.			13.05.16		ООО "С-Проект"		
выполнил		Койструб В.С.			13.05.16				

Генеральный план Танрыкуловского сельсовета Альменевского муниципального района Курганской области  
д. Казаккулово. Карта планируемого размещения объектов местного значения



1 Экспликация

N	Название	Мероприятие
1	Дом культуры	
2	ФАП	
3	Мечеть	
4	Магазин	



Условные обозначения

Границы

— Граница населенного пункта

Транспорт

— Автомобильная дорога общего пользования регионального или межмуниципального значения  
— Прочие дороги

Земли водного фонда

— Водоем (озеро, пруд, обводненный карьер, водохранилище)  
— Водоток (река, ручей, канал)  
— Водоток (река, ручей, канал)

Прочее

— Болото

Объекты капитального строительства (ОКС)

— Специального назначения

Особо охраняемые природные территории

— Особо охраняемая природная территория регионального значения - Государственный природный зоологический заказник «Альменевский»

ОКС газоснабжения

— сущ. — план.  
— Газопровод распределительный  
— Газопровод распределительный низкого давления

ОКС электропередачи

— ЛЭП 10 кВ

ОКС общественного пассажирского транспорта

А — Остановка автобуса (в т.ч. школьная)

Зоны с особыми условиями использования территории

сущ.	план.	
		Охранная зона
		Санитарно-защитная зона
		Приграничная зона
		Зона санитарной охраны источников питьевого водоснабжения I пояса
		Береговая полоса
		Прибрежная защитная полоса
		Водоохранная зона

Масштаб 1:5 000  
(в 1 см 50 метров)

изм.	№ уч	Лист	№Док.	Подп.	Дата	Генеральный план Танрыкуловского сельсовета Альменевского муниципального района Курганской области д. Казаккулово			
директор		Бурнатов И.В.			13.05.16	Карта планируемого размещения объектов местного значения	Стадия	Лист	Листов
ГИП		Бурнатов В.Г.			13.05.16		ГП	15	22
ГАП		Гущина В.В.			13.05.16		ООО "С-Проект"		
выполнил		Койструб В.С.			13.05.16				

# Генеральный план Танрыкуловского сельсовета Альменевского муниципального района Курганской области д. Казаккулово. Карта функциональных зон



## 1 Экспликация

N	Название	Мероприятие
1	Дом культуры	
2	ФАП	
3	Мечеть	
4	Магазин	



## Условные обозначения

### Границы

Граница населенного пункта

### Транспорт

Автомобильная дорога общего пользования регионального или межмуниципального значения  
 Прочие дороги

### Земли водного фонда

Водоем (озеро, пруд, обводненный карьер, водохранилище)  
 Водоток (река, ручей, канал)  
 Водоток (река, ручей, канал)

### Прочее

Болото

### Особо охраняемые природные территории

Особо охраняемая природная территория регионального значения - Государственный природный зоологический заказник «Альменевский»

## Функциональные зоны населенных пунктов

		Жилая зона (Ж)
		Общественно-деловая зона (О)
		Зона производственного использования (П)
		Зона инженерной и транспортной инфраструктуры (И-Т)
		Зона сельскохозяйственного использования (Сх)
		Зона рекреационного назначения (Р)
		Зона специального назначения (С)

Масштаб 1:5 000  
(в 1 см 50 метров)

изм.	№ уч	Лист	№Док.	Подп.	Дата	Генеральный план Танрыкуловского сельсовета Альменевского муниципального района Курганской области д. Казаккулово			
директор		Бурнатов И.В.			13.05.16	Карта функциональных зон	Стадия	Лист	Листов
ГИП		Бурнатов В.Г.			13.05.16		ГП	16	22
ГАП		Гущина В.В.			13.05.16		ООО "С-Проект"		
выполнил		Койструб В.С.			13.05.16				

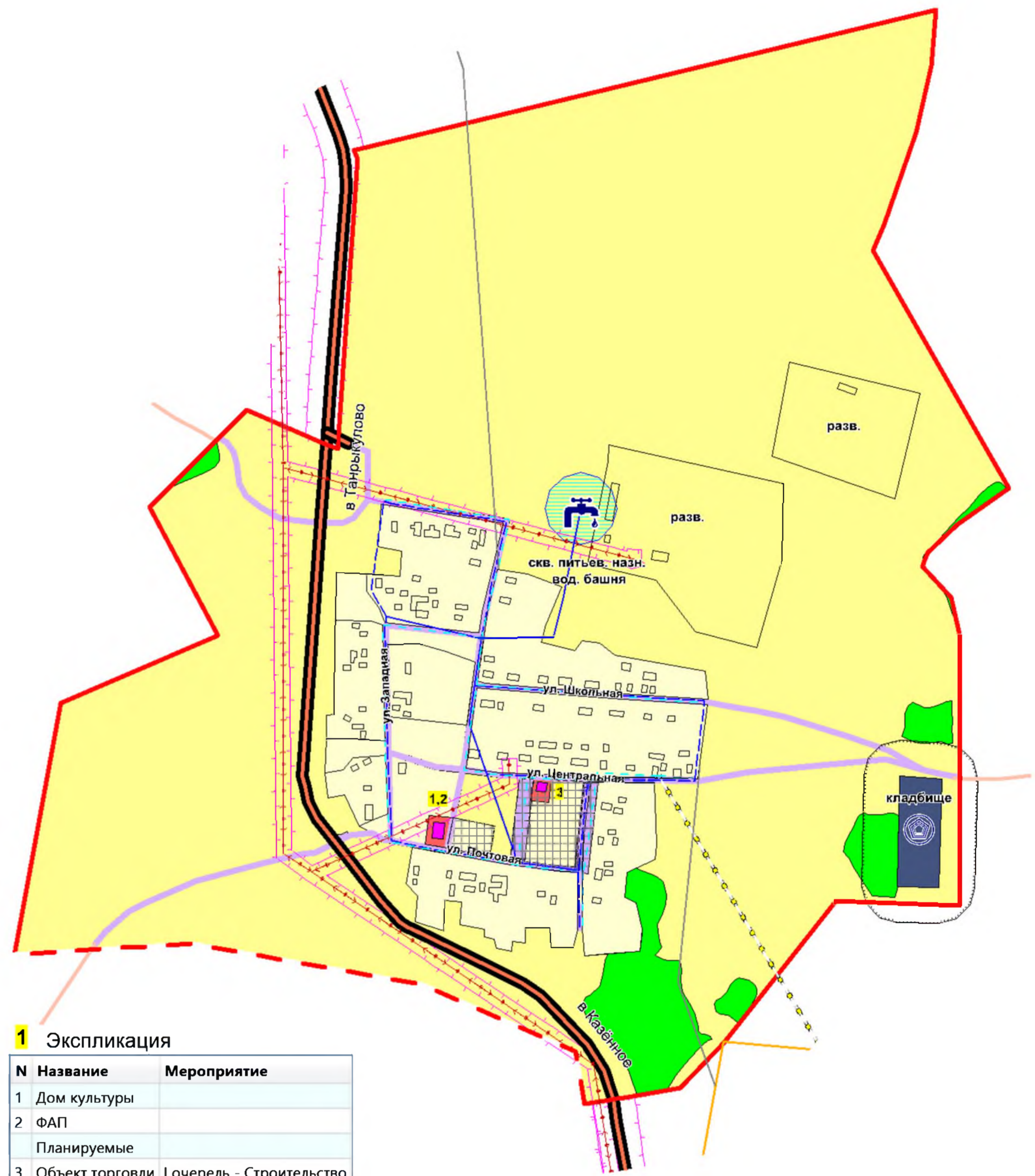
# Генеральный план Танрыкуловского сельсовета Альменевского муниципального района Курганской области

## д. Крутой Лог. Карта комплексной оценки и ограничений использования территорий



### Условные обозначения

- |  |       |  |
|--|-------|--|
| сущ.   | план. |  |
| <b>Границы</b>   |       |  |
|  |       | Граница населенного пункта   |
| <b>Транспорт</b>   |       |  |
|  |       | Автомобильная дорога общего пользования регионального или межмуниципального значения |
|  |       | Прочие дороги  |
| <b>Земли водного фонда</b>                               |       |  |
|  |       | Водоем (озеро, пруд, обводненный карьер, водохранилище)                              |
|  |       | Водоток (река, ручей, канал)   |
|  |       | Водоток (река, ручей, канал)   |
| <b>Прочее</b>  |       |  |
|  |       | Болото   |
| <b>Объекты капитального строительства (ОКС)</b>          |       |  |
|  |       | Специального назначения  |
| <b>ОКС газоснабжения</b>                                 |       |  |
|  |       | Газопровод распределительный   |
|  |       | Газопровод распределительный низкого давления  |
| <b>ОКС электропередачи</b>                               |       |  |
|  |       | ЛЭП 10 кВ  |
| <b>ОКС водоснабжения</b>                                 |       |  |
|  |       | Водозабор  |
| <b>Зоны с особыми условиями использования территории</b> |       |  |
|  |       | Охранная зона  |
|  |       | Санитарно-защитная зона  |
|  |       | Зона санитарной охраны источников питьевого водоснабжения I пояса                    |
| <b>Функциональные зоны населенных пунктов</b>            |       |  |
|  |       | Жилая зона (Ж)   |
|  |       | Общественно-деловая зона (О)   |
|  |       | Зона производственного использования (П)   |
|  |       | Зона инженерной и транспортной инфраструктуры (И-Т)                                  |
|  |       | Зона сельскохозяйственного использования (Сх)  |
|  |       | Зона рекреационного назначения (Р)   |
|  |       | Зона специального назначения (С)   |



**1** ЭКСПЛИКАЦИЯ

N	Название	Мероприятие
1	Дом культуры	
2	ФАП	
	Планируемые	
3	Объект торговли	I очередь - Строительство

Масштаб 1:5 000  
(в 1 см 50 метров)

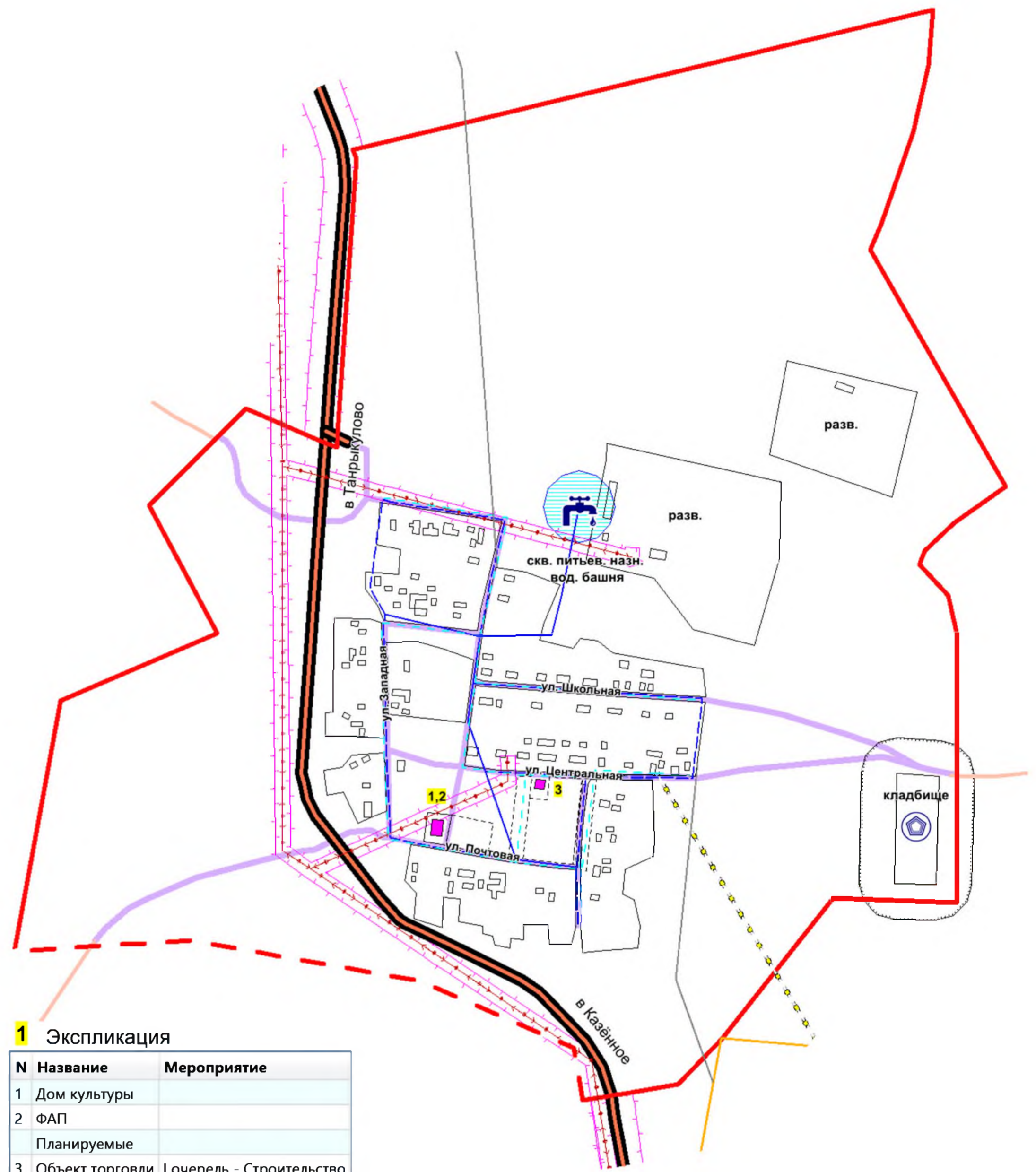
Генеральный план Танрыкуловского сельсовета Альменевского муниципального района Курганской области д. Крутой Лог						Стадия			
изм.	№ уч	Лист	№Док.	Подп.	Дата	Карта комплексной оценки и ограничений использования территорий	Лист	Листов	
директор		Бурнатов И.В.			13.05.16			ГП	22
ГИП		Бурнатов В.Г.			13.05.16				
ГАП		Гущина В.В.			13.05.16				
выполнил		Койструб В.С.			13.05.16				
							ООО "С-Проект"		

Генеральный план Танрыкуловского сельсовета Альменевского муниципального района Курганской области  
д. Крутой Лог. Карта планируемого размещения объектов местного значения



**Условные обозначения**

- |  |  |
|--|--|
| сущ.   | план.  |
| <b>Границы</b>   |  |
|  | Граница населенного пункта   |
| <b>Транспорт</b>   |  |
|  | Автомобильная дорога общего пользования регионального или межмуниципального значения |
|  | Прочие дороги  |
| <b>Земли водного фонда</b>                               |  |
|  | Водоем (озеро, пруд, обводненный карьер, водохранилище)                              |
|  | Водоток (река, ручей, канал)   |
|  | Водоток (река, ручей, канал)   |
| <b>Прочее</b>  |  |
|  | Болото   |
| <b>Объекты капитального строительства (ОКС)</b>          |  |
|  | Специального назначения  |
| <b>ОКС газоснабжения</b>                                 |  |
|  | Газопровод распределительный   |
|  | Газопровод распределительный низкого давления  |
| <b>ОКС электропередачи</b>                               |  |
|  | ЛЭП 10 кВ  |
| <b>ОКС водоснабжения</b>                                 |  |
|  | Водозабор  |
| <b>Зоны с особыми условиями использования территории</b> |  |
|  | Охранная зона  |
|  | Санитарно-защитная зона  |
|  | Зона санитарной охраны источников питьевого водоснабжения I пояса                    |
|  | Береговая полоса   |
|  | Прибрежная защитная полоса   |
|  | Водоохранная зона  |



**1** Экспликация

N	Название	Мероприятие
1	Дом культуры	
2	ФАП	
	Планируемые	
3	Объект торговли	И очерель - Строительство

Масштаб 1:5 000  
(в 1 см 50 метров)

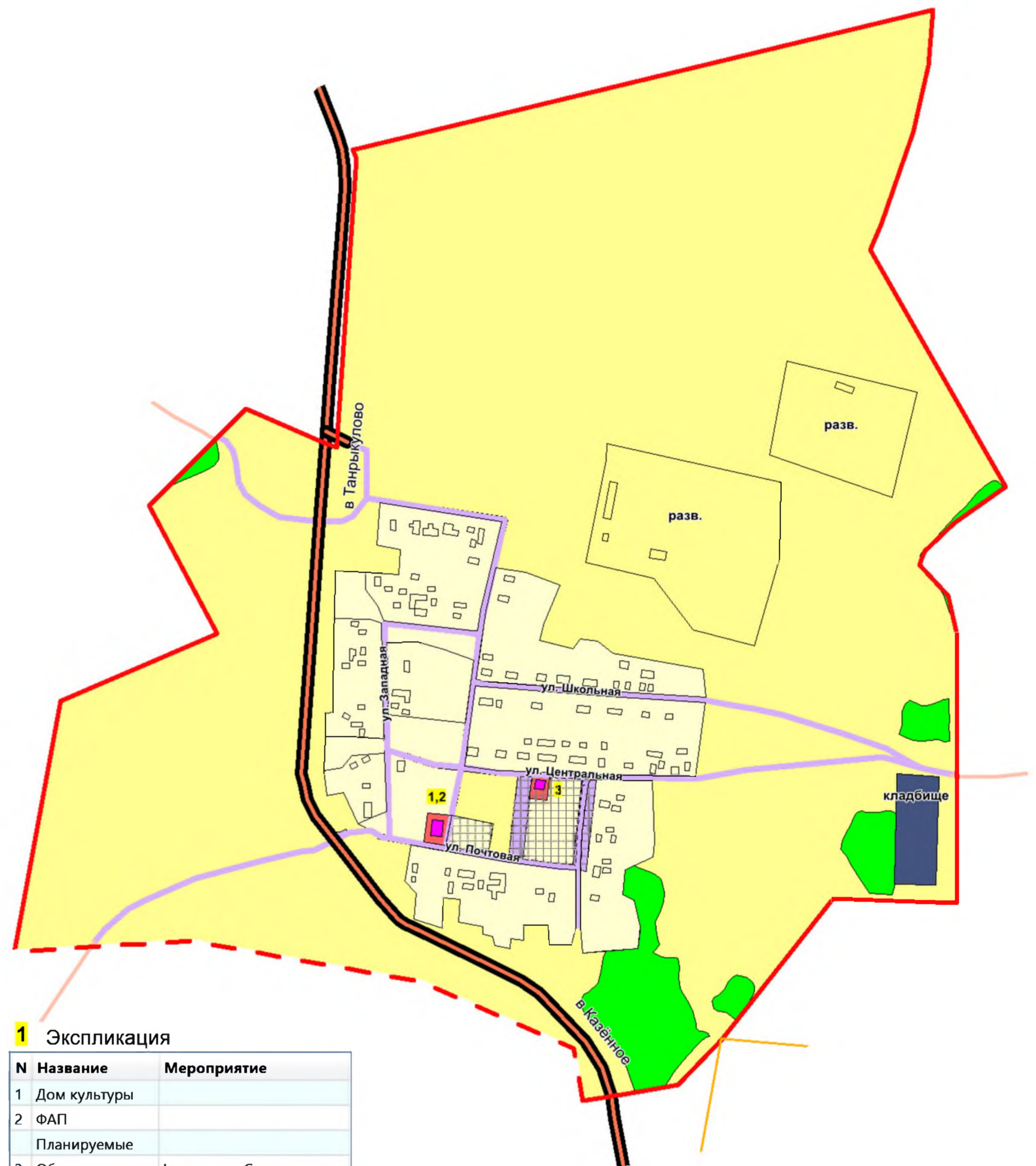
Генеральный план Танрыкуловского сельсовета Альменевского муниципального района Курганской области д. Крутой Лог						Стадия			
изм.	№ уч	Лист	№Док.	Подп.	Дата	Карта планируемого размещения объектов местного значения	Лист	Листов	
директор		Бурнатов И.В.			13.05.16			ГП	21
ГИП		Бурнатов В.Г.			13.05.16			22	
ГАП		Гущина В.В.			13.05.16				
выполнил		Койструб В.С.			13.05.16				
							ООО "С-Проект"		

Генеральный план Танрыкуловского сельсовета Альменевского муниципального района Курганской области  
д. Крутой Лог. Карта функциональных зон



**Условные обозначения**

- |   |       |  |
|---|-------|--|
| сущ.  | план. |  |
| <b>Границы</b>                                |       |  |
|   |       | Граница населенного пункта   |
| <b>Транспорт</b>                              |       |  |
|   |       | Автомобильная дорога общего пользования регионального или межмуниципального значения |
|   |       | Прочие дороги  |
| <b>Земли водного фонда</b>                    |       |  |
|   |       | Водоем (озеро, пруд, обводненный карьер, водохранилище)                              |
|   |       | Водоток (река, ручей, канал)   |
|   |       | Водоток (река, ручей, канал)   |
| <b>Прочее</b>                                 |       |  |
|   |       | Болото   |
| <b>Функциональные зоны населенных пунктов</b> |       |  |
|   |       | Жилая зона (Ж)   |
|   |       | Общественно-деловая зона (О)   |
|   |       | Зона производственного использования (П)   |
|   |       | Зона инженерной и транспортной инфраструктуры (И-Т)                                  |
|   |       | Зона сельскохозяйственного использования (Сх)  |
|   |       | Зона рекреационного назначения (Р)   |
|   |       | Зона специального назначения (С)   |



**1** Экспликация

N	Название	Мероприятие
1	Дом культуры	
2	ФАП	
	Планируемые	
3	Объект торговли	И очерель - Строительство

Масштаб 1:5 000  
(в 1 см 50 метров)

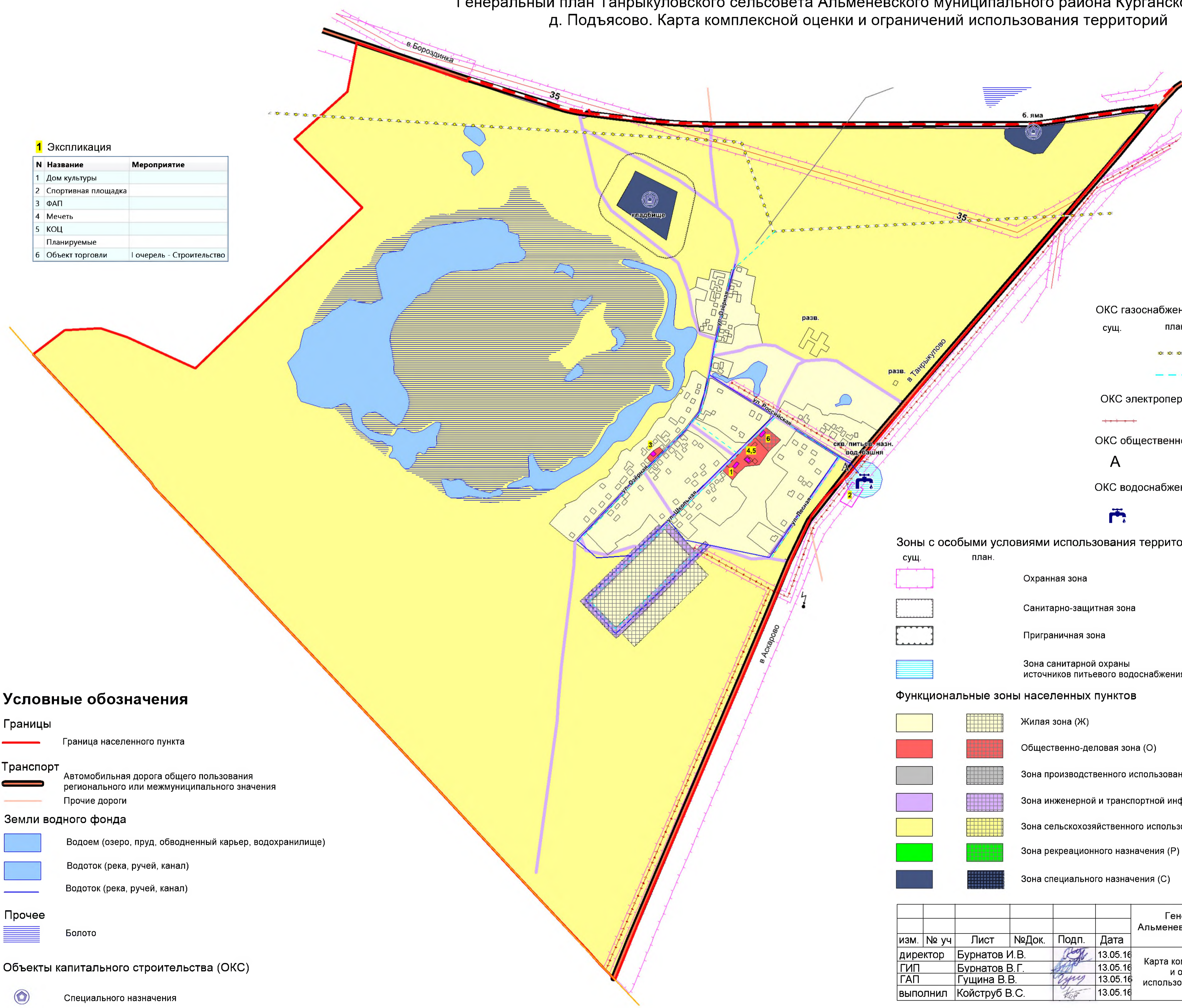
Генеральный план Танрыкуловского сельсовета Альменевского муниципального района Курганской области д. Крутой Лог						Стадия	Лист	Листов
изм.	№ уч	Лист	№Док.	Подп.	Дата	Карта функциональных зон	ГП	22
директор		Бурнатов И.В.			13.05.16			
ГИП		Бурнатов В.Г.			13.05.16			
ГАП		Гущина В.В.			13.05.16			
выполнил		Койструб В.С.			13.05.16			
						ООО "С-Проект"		

Генеральный план Танрыкуловского сельсовета Альменевского муниципального района Курганской области  
д. Подъясово. Карта комплексной оценки и ограничений использования территорий



1 Экспликация

N	Название	Мероприятие
1	Дом культуры	
2	Спортивная площадка	
3	ФАП	
4	Мечеть	
5	КОЦ	
	Планируемые	
6	Объект торговли	I очередь - Строительство



**ОКС газоснабжения**

сущ.	план.	
	---o---o---	Газопровод распределительный
	---	Газопровод распределительный низкого давления

**ОКС электропередачи**

---	ЛЭП 10 кВ
-----	-----------

**ОКС общественного пассажирского транспорта**

A	Остановка автобуса (в т.ч. школьная)
---	--------------------------------------

**ОКС водоснабжения**

	Водозабор
--	-----------

**Зоны с особыми условиями использования территории**

сущ.	план.	
		Охранная зона
		Санитарно-защитная зона
		Приграничная зона
		Зона санитарной охраны источников питьевого водоснабжения I пояса

**Функциональные зоны населенных пунктов**

		Жилая зона (Ж)
		Общественно-деловая зона (О)
		Зона производственного использования (П)
		Зона инженерной и транспортной инфраструктуры (И-Т)
		Зона сельскохозяйственного использования (Сх)
		Зона рекреационного назначения (Р)
		Зона специального назначения (С)

**Условные обозначения**

**Границы**

	Граница населенного пункта
--	----------------------------

**Транспорт**

	Автомобильная дорога общего пользования регионального или межмуниципального значения
	Прочие дороги

**Земли водного фонда**

	Водоем (озеро, пруд, обводненный карьер, водохранилище)
	Водоток (река, ручей, канал)
	Водоток (река, ручей, канал)

**Прочее**

	Болото
--	--------

**Объекты капитального строительства (ОКС)**

	Специального назначения
--	-------------------------

Масштаб 1:5 000  
(в 1 см 50 метров)

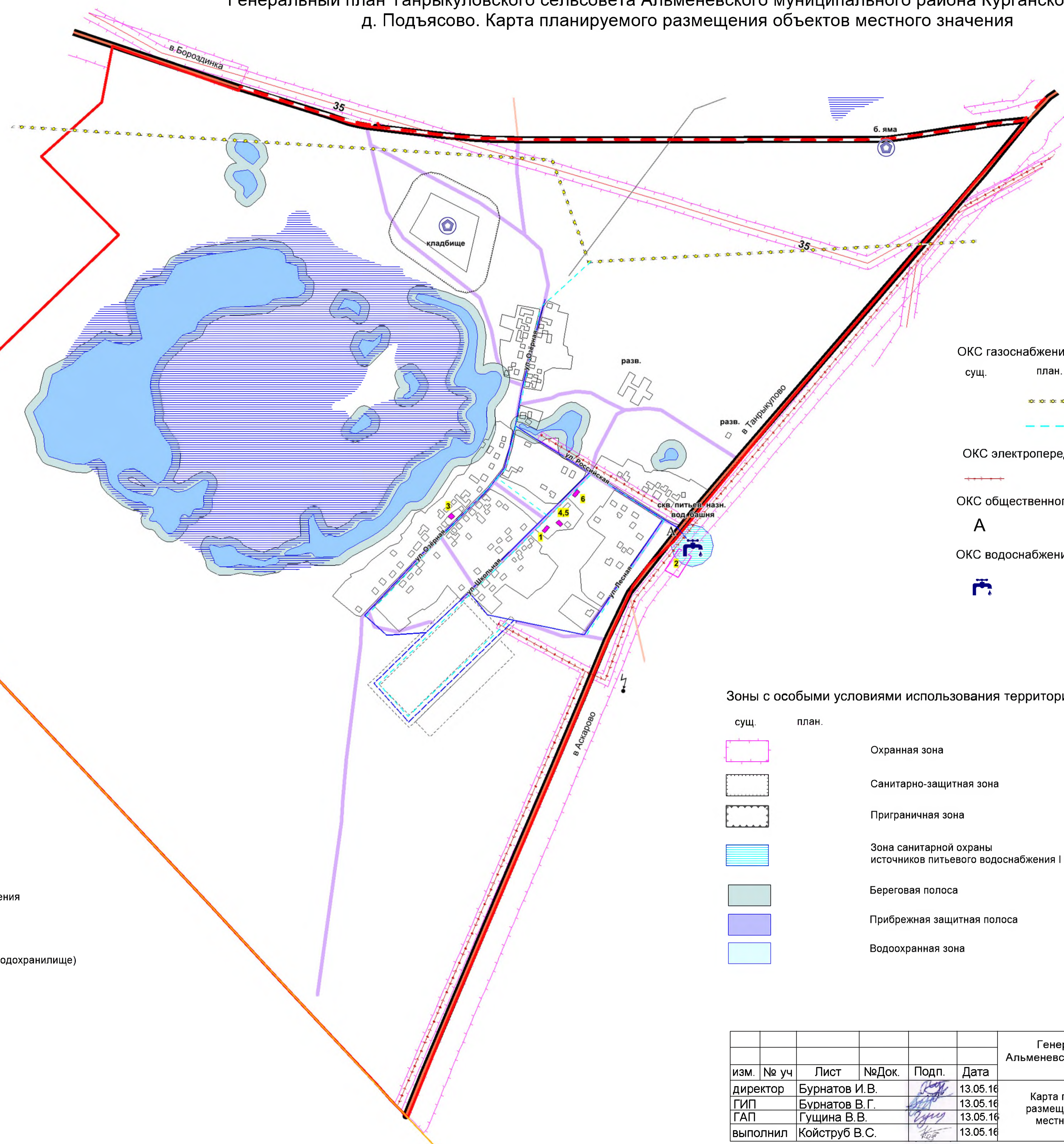
						Генеральный план Танрыкуловского сельсовета Альменевского муниципального района Курганской области д. Подъясово			
изм.	№ уч	Лист	№Док.	Подп.	Дата	Карта комплексной оценки и ограничений использования территорий	Стадия	Лист	Листов
	директор	Бурнатов И.В.			13.05.16		ГП	17	22
	ГИП	Бурнатов В.Г.			13.05.16				
	ГАП	Гущина В.В.			13.05.16				
	выполнил	Койструб В.С.			13.05.16	ООО "С-Проект"			

Генеральный план Танрыкуловского сельсовета Альменевского муниципального района Курганской области  
д. Подъясово. Карта планируемого размещения объектов местного значения



1 Экспликация

N	Название	Мероприятие
1	Дом культуры	
2	Спортивная площадка	
3	ФАП	
4	Мечеть	
5	КОЦ	
	Планируемые	
6	Объект торговли	I очередь - Строительство



ОКС газоснабжения	сущ.	план.	
			Газопровод распределительный
			Газопровод распределительный низкого давления
ОКС электропередачи			ЛЭП 10 кВ
ОКС общественного пассажирского транспорта			Остановка автобуса (в т.ч. школьная)
ОКС водоснабжения			Водозабор

Зоны с особыми условиями использования территории

сущ.	план.	
		Охранная зона
		Санитарно-защитная зона
		Приграничная зона
		Зона санитарной охраны источников питьевого водоснабжения I пояса
		Береговая полоса
		Прибрежная защитная полоса
		Водоохранная зона

Условные обозначения

Границы	
	Граница населенного пункта
Транспорт	
	Автомобильная дорога общего пользования регионального или межмуниципального значения
	Прочие дороги
Земли водного фонда	
	Водоем (озеро, пруд, обводненный карьер, водохранилище)
	Водоток (река, ручей, канал)
	Водоток (река, ручей, канал)
Прочее	
	Болото
Объекты капитального строительства (ОКС)	
	Специального назначения

Масштаб 1:5 000  
(в 1 см 50 метров)

Генеральный план Танрыкуловского сельсовета Альменевского муниципального района Курганской области д. Подъясово					
изм.	№ уч	Лист	№Док.	Подп.	Дата
					13.05.16
директор		Бурнатов И.В.			13.05.16
ГИП		Бурнатов В.Г.			13.05.16
ГАП		Гущина В.В.			13.05.16
выполнил		Койструб В.С.			13.05.16
Карта планируемого размещения объектов местного значения					
			ГП	18	22
ООО "С-Проект"					

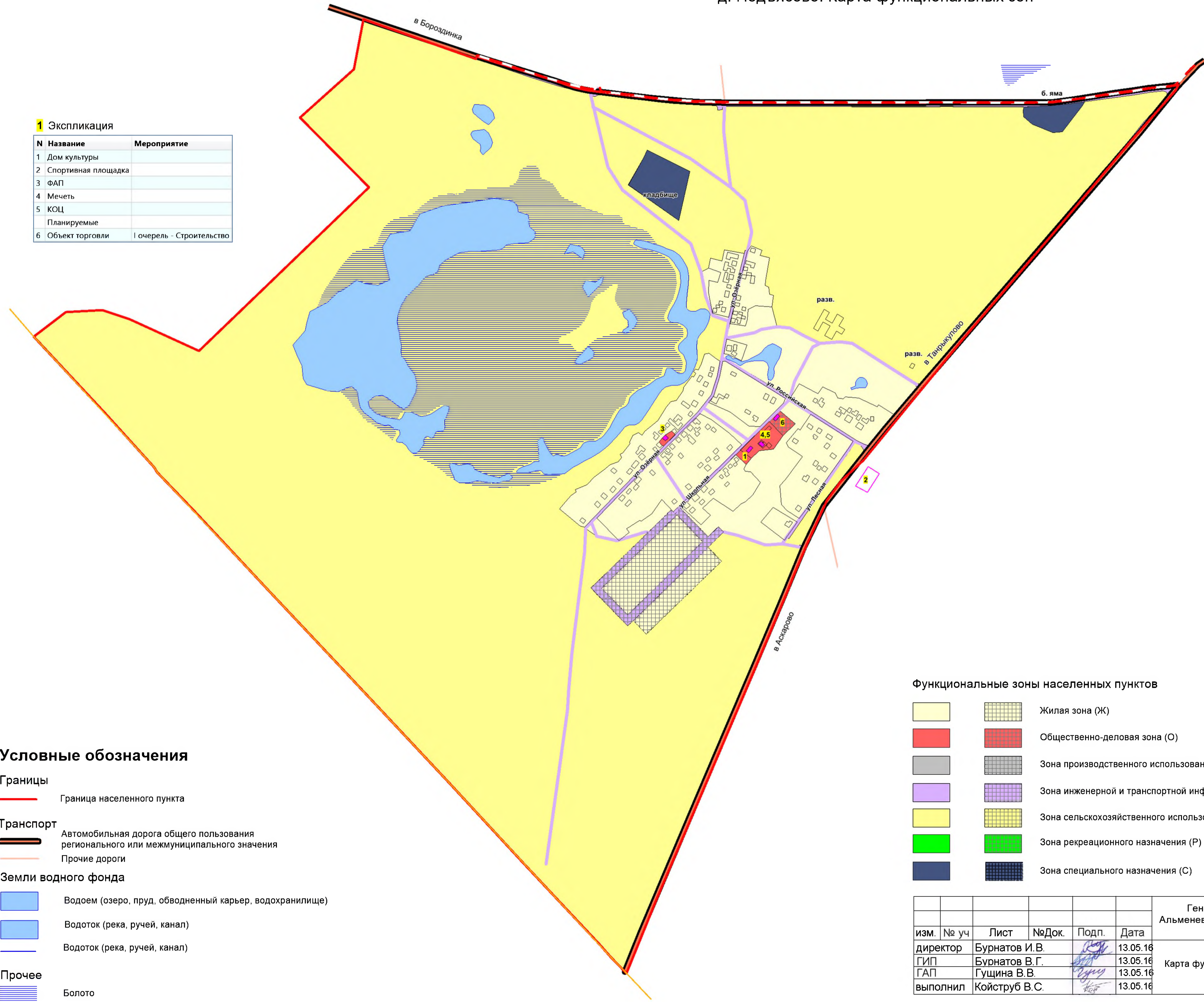


Генеральный план Танрыкуловского сельсовета Альменевского муниципального района Курганской области  
д. Подъясово. Карта функциональных зон



1 Экспликация

N	Название	Мероприятие
1	Дом культуры	
2	Спортивная площадка	
3	ФАП	
4	Мечеть	
5	КОЦ	
	Планируемые	
6	Объект торговли	I очередь - Строительство



Условные обозначения

Границы

— Граница населенного пункта

Транспорт

— Автомобильная дорога общего пользования регионального или межмуниципального значения  
— Прочие дороги

Земли водного фонда

— Водоем (озеро, пруд, обводненный карьер, водохранилище)  
— Водоток (река, ручей, канал)  
— Водоток (река, ручей, канал)

Прочее

— Болото

Функциональные зоны населенных пунктов

		Жилая зона (Ж)
		Общественно-деловая зона (О)
		Зона производственного использования (П)
		Зона инженерной и транспортной инфраструктуры (И-Т)
		Зона сельскохозяйственного использования (Сх)
		Зона рекреационного назначения (Р)
		Зона специального назначения (С)

Масштаб 1:5 000  
(в 1 см 50 метров)

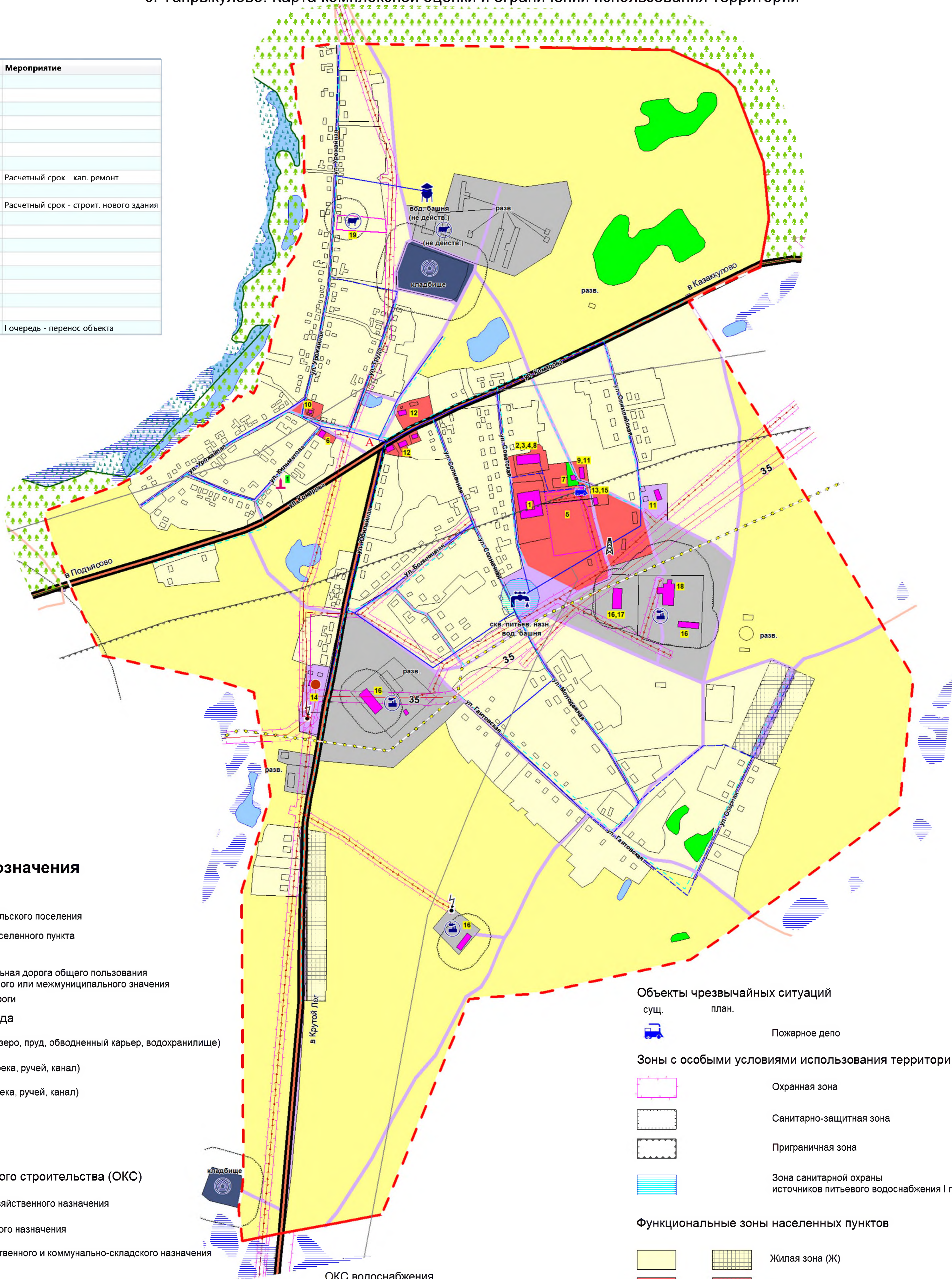
Генеральный план Танрыкуловского сельсовета Альменевского муниципального района Курганской области д. Подъясово								
изм.	№ уч	Лист	№Док.	Подп.	Дата	Карта функциональных зон		
директор		Бурнатов И.В.			13.05.16			
ГИП		Бурнатов В.Г.			13.05.16			
ГАП		Гущина В.В.			13.05.16			
выполнил		Койструб В.С.			13.05.16			
						Стадия	Лист	Листов
						ГП	19	22
						ООО "С-Проект"		

Генеральный план Танрыкуловского сельсовета Альменевского муниципального района Курганской области  
с. Танрыкулово. Карта комплексной оценки и ограничений использования территорий



1 Экспликация

N	Название	Мероприятие
1	Школа и детский сад	
2	Библиотека	
3	Дом культуры	
4	ФАП	
5	Стадион	
6	Мечеть	
7	Памятник	
8	Администрация	Расчетный срок - кап. ремонт
9	Контора	
10	Почта, сбербанк	Расчетный срок - строит. нового здания
11	АТС	
12	Магазин	
13	Пожарное депо	
14	Подстанция	
15	Котельная	
16	Склад	
17	Гараж	
18	МТМ	
19	КФХ	очередь - перенос объекта



Условные обозначения

Границы

- Граница сельского поселения
- Граница населенного пункта

Транспорт

- Автомобильная дорога общего пользования регионального или межмуниципального значения
- Прочие дороги

Земли водного фонда

- Водоем (озеро, пруд, обводненный карьер, водохранилище)
- Водоток (река, ручей, канал)
- Водоток (река, ручей, канал)

Прочее

- Болото

Объекты капитального строительства (ОКС)

- Сельскохозяйственного назначения
- Специального назначения
- Производственного и коммунально-складского назначения

Особо охраняемые природные территории

- Особо охраняемая природная территория регионального значения - Государственный природный зоологический заказник «Альменевский»
- Памятник природы регионального значения - "Танрыкульское болото"

Объекты культурного наследия (ОКН)

- Памятники истории регионального значения

N	Название	Местоположение
1	Братская могила	с. Танрыкулово, ул. Кильметова

ОКС газоснабжения

- Газопровод распределительный
- Газопровод распределительный низкого давления

ОКС электропередачи

- ЛЭП 35 кВ
- ЛЭП 10 кВ
- Подстанция 35 кВ
- Трансформаторная подстанция

ОКС водоснабжения

- Водозабор
- Водонапорная башня
- Водопровод

ОКС связи

- Антенно-мачтовое сооружение
- Кабель связи

ОКС теплоснабжения

- Сети теплоснабжения

ОКС общественного пассажирского транспорта

- Остановка автобуса (в т.ч. школьная)

Объекты чрезвычайных ситуаций

- Пожарное депо

Зоны с особыми условиями использования территории

- Охранная зона
- Санитарно-защитная зона
- Приграничная зона
- Зона санитарной охраны источников питьевого водоснабжения I пояса

Функциональные зоны населенных пунктов

- Жилая зона (Ж)
- Общественно-деловая зона (О)
- Зона производственного использования (П)
- Зона инженерной и транспортной инфраструктуры (И-Т)
- Зона сельскохозяйственного использования (Сх)
- Зона рекреационного назначения (Р)
- Зона специального назначения (С)

Масштаб 1:5 000  
(в 1 см 50 метров)

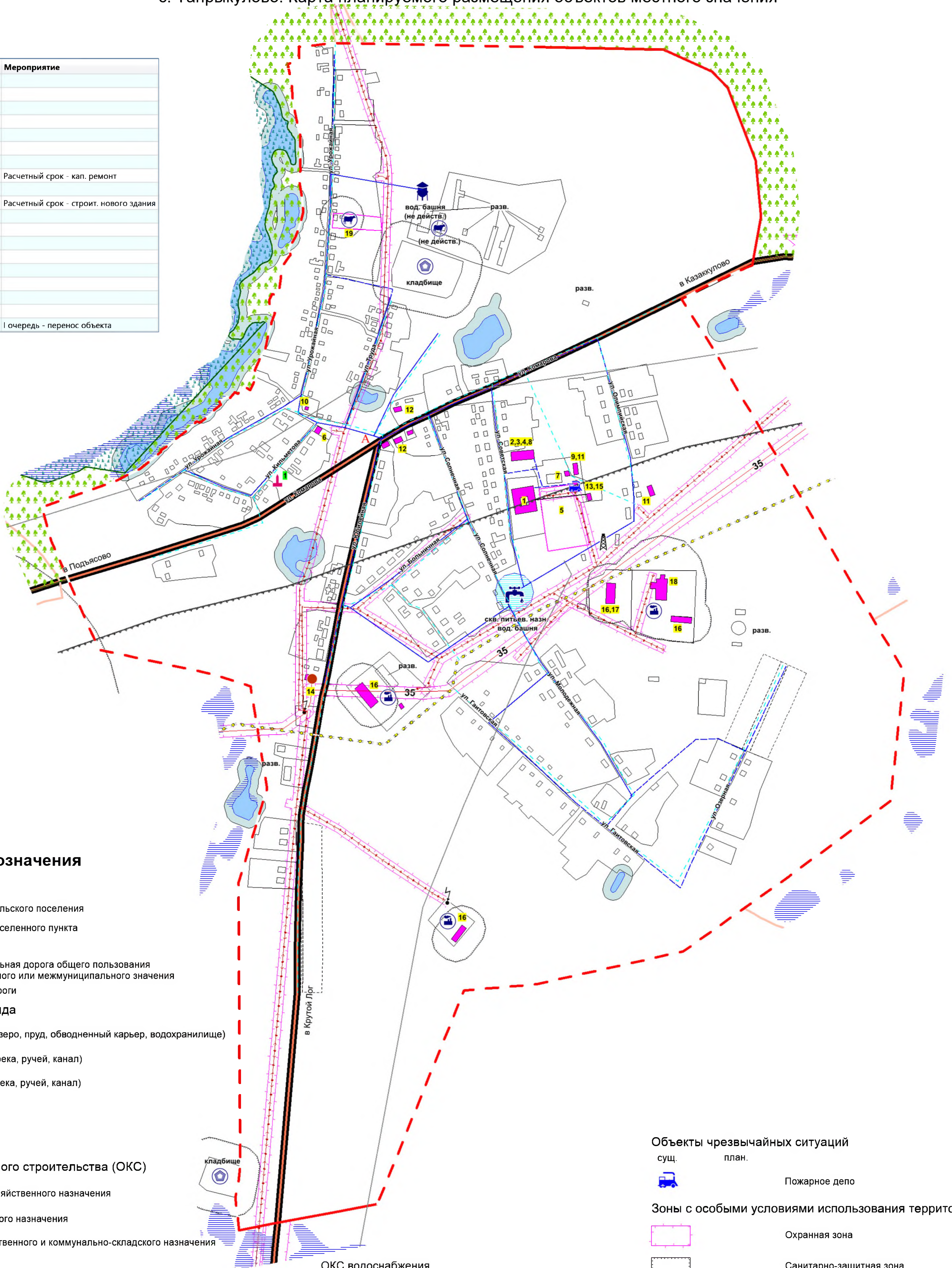
изм.	№ уч	Лист	№Док.	Подп.	Дата	Генеральный план Танрыкуловского сельсовета Альменевского муниципального района Курганской области с. Танрыкулово						
					13.05.16	Карта комплексной оценки и ограничений использования территорий	Стадия	Лист	Листов			
директор		Бурнатов И.В.			13.05.16					ГП	11	22
ГИП		Бурнатов В.Г.			13.05.16							
ГАП		Гущина В.В.			13.05.16							
выполнил		Койструб В.С.			13.05.16	ООО "С-Проект"						

Генеральный план Танрыкуловского сельсовета Альменевского муниципального района Курганской области  
с. Танрыкулово. Карта планируемого размещения объектов местного значения



1 Экспликация

N	Название	Мероприятие
1	Школа и детский сад	
2	Библиотека	
3	Дом культуры	
4	ФАП	
5	Стадион	
6	Мечеть	
7	Памятник	
8	Администрация	Расчетный срок - кап. ремонт
9	Контора	
10	Почта, сбербанк	Расчетный срок - строит. нового здания
11	АТС	
12	Магазин	
13	Пожарное депо	
14	Подстанция	
15	Котельная	
16	Склад	
17	Гараж	
18	МТМ	
19	КФХ	очередь - перенос объекта



Условные обозначения

Границы

- Граница сельского поселения
- Граница населенного пункта

Транспорт

- Автомобильная дорога общего пользования регионального или межмуниципального значения
- Прочие дороги

Земли водного фонда

- Водоем (озеро, пруд, обводненный карьер, водохранилище)
- Водоток (река, ручей, канал)
- Водоток (река, ручей, канал)

Прочее

- Болото

Объекты капитального строительства (ОКС)

- Сельскохозяйственного назначения
- Специального назначения
- Производственного и коммунально-складского назначения

Особо охраняемые природные территории

- Особо охраняемая природная территория регионального значения - Государственный природный зоологический заказник «Альменевский»
- Памятник природы регионального значения - "Танрыкуловское болото"

Объекты культурного наследия (ОКН)

- Памятники истории регионального значения

N	Название	Местоположение
1	Братская могила	с. Танрыкулово, ул. Кильметова

ОКС газоснабжения

- Газопровод распределительный
- Газопровод распределительный низкого давления

ОКС электропередачи

- ЛЭП 35 кВ
- ЛЭП 10 кВ
- Подстанция 35 кВ
- Трансформаторная подстанция

ОКС водоснабжения

- Водозабор
- Водонапорная башня
- Водопровод

ОКС связи

- Антенно-мачтовое сооружение
- Кабель связи

ОКС теплоснабжения

- Сети теплоснабжения

ОКС общественного пассажирского транспорта

- Остановка автобуса (в т.ч. школьная)

Объекты чрезвычайных ситуаций

- Пожарное депо

Зоны с особыми условиями использования территории

- Охранная зона
- Санитарно-защитная зона
- Приграничная зона
- Зона санитарной охраны источников питьевого водоснабжения I пояса
- Береговая полоса
- Прибрежная защитная полоса
- Водоохранная зона

Масштаб 1:5 000  
(в 1 см 50 метров)

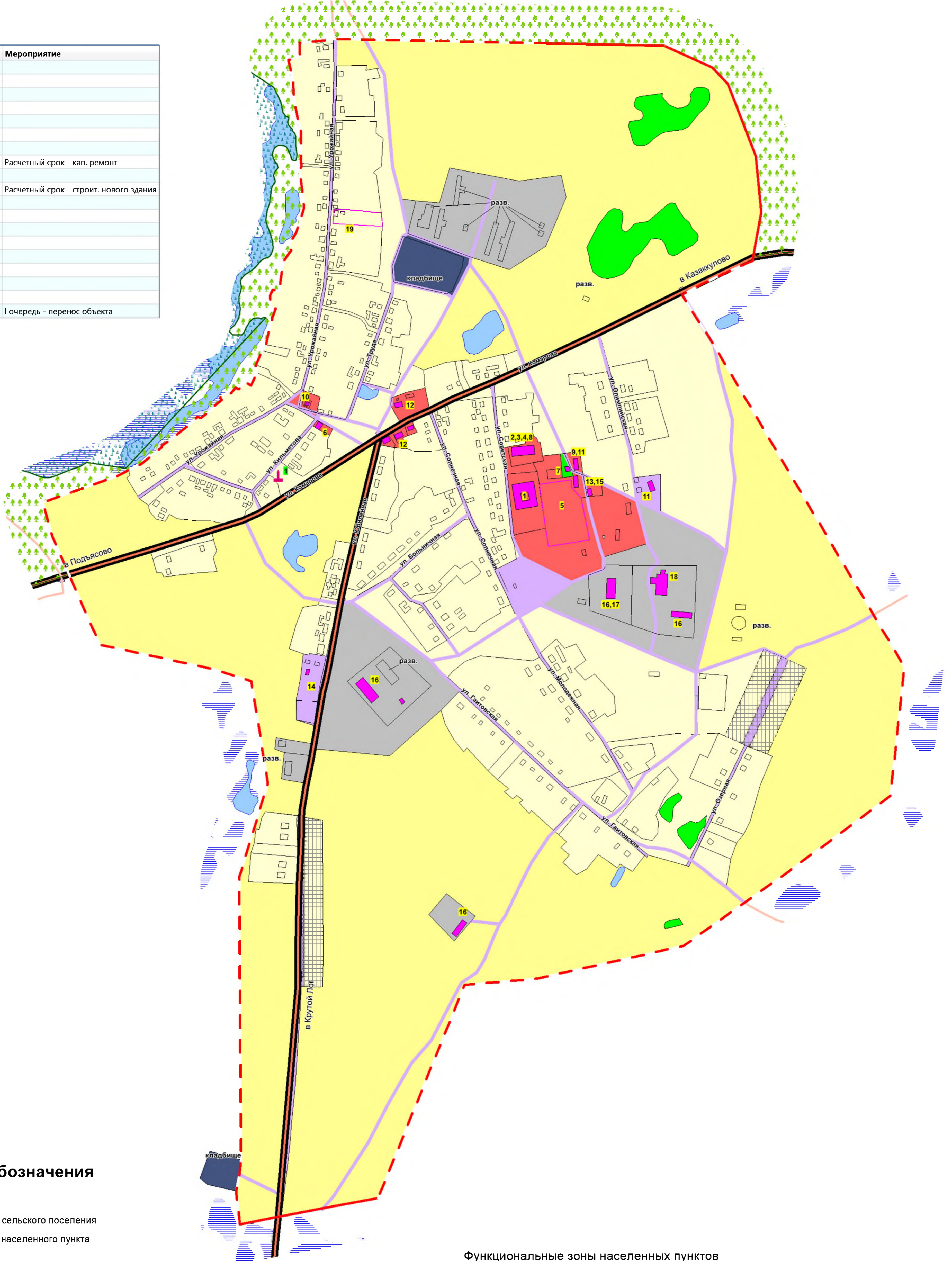
изм.	№ уч.	Лист	№ Док.	Подп.	Дата	Генеральный план Танрыкуловского сельсовета Альменевского муниципального района Курганской области с. Танрыкулово			
					13.05.16	Карта планируемого размещения объектов местного значения	Стадия	Лист	Листов
					13.05.16		ГП	12	22
					13.05.16				
					13.05.16				
						ООО "С-Проект"			

Генеральный план Танрыкуловского сельсовета Альменевского муниципального района Курганской области  
с. Танрыкулово. Карта функциональных зон



1 Экспликация

N	Название	Мероприятие
1	Школа и детский сад	
2	Библиотека	
3	Дом культуры	
4	ФАП	
5	Стадион	
6	Мечеть	
7	Памятник	
8	Администрация	Расчетный срок - кап. ремонт
9	Контора	
10	Почта, сбербанк	Расчетный срок - строит. нового здания
11	АТС	
12	Магазин	
13	Пожарное депо	
14	Подстанция	
15	Котельная	
16	Склад	
17	Гараж	
18	МТМ	
19	КФХ	очередь - перенос объекта



Условные обозначения

Границы

- Граница сельского поселения
- Граница населенного пункта

Транспорт

- Автомобильная дорога общего пользования регионального или межмуниципального значения
- Прочие дороги

Земли водного фонда

- Водоем (озеро, пруд, обводненный карьер, водохранилище)
- Водоток (река, ручей, канал)
- Водоток (река, ручей, канал)

Прочее

- Болото

Особо охраняемые природные территории

- Особо охраняемая природная территория регионального значения - Государственный природный зоологический заказник «Альменевский»
- Памятник природы регионального значения - "Танрыкульское болото"

Объекты культурного наследия (ОКН)

- Памятники истории регионального значения

Функциональные зоны населенных пунктов

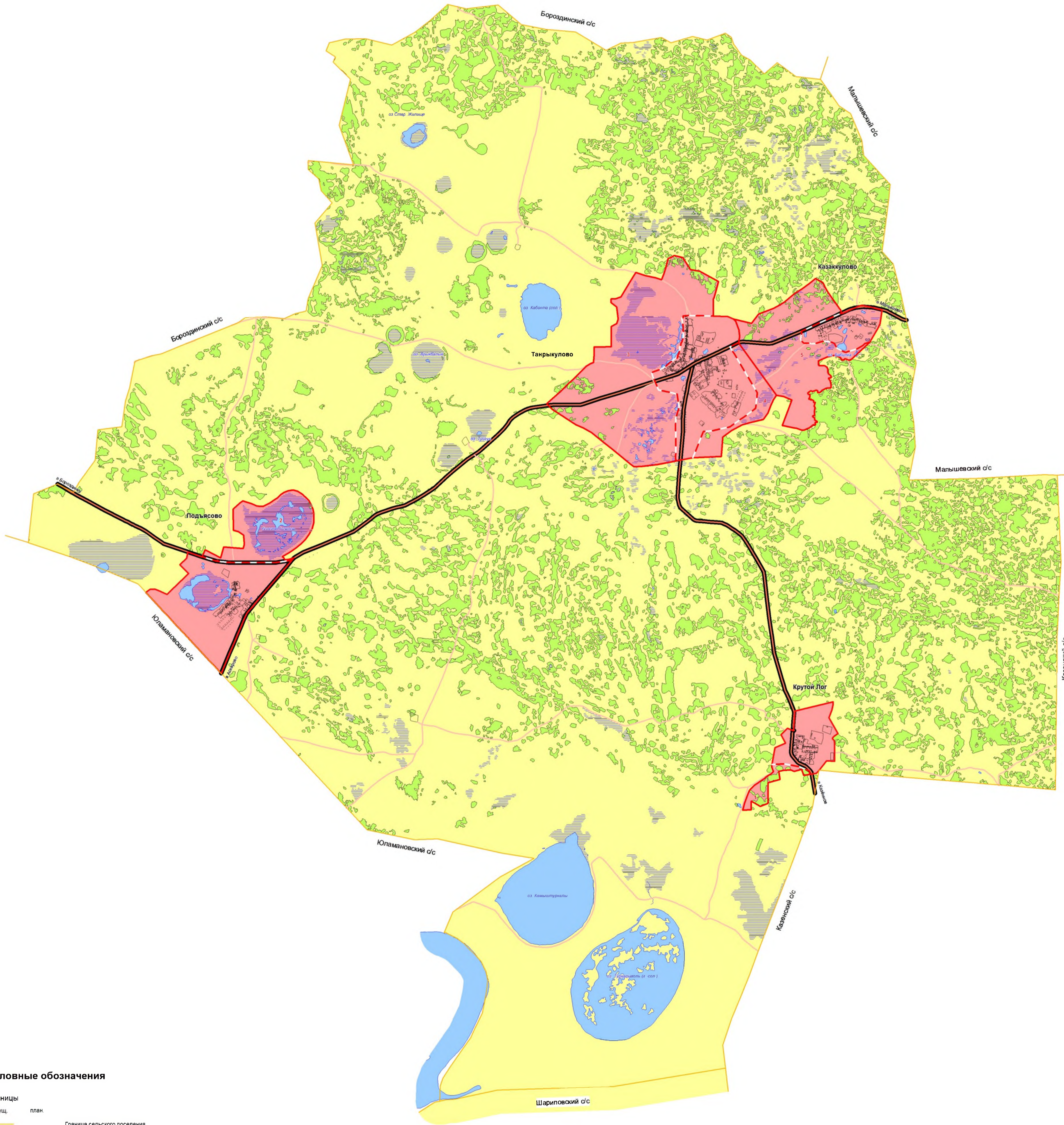
- Жилая зона (Ж)
- Общественно-деловая зона (О)
- Зона производственного использования (П)
- Зона инженерной и транспортной инфраструктуры (И-Т)
- Зона сельскохозяйственного использования (Сх)
- Зона рекреационного назначения (Р)
- Зона специального назначения (С)

Масштаб 1:5 000  
(в 1 см 50 метров)

изм.	№ уч	Лист	№Док.	Подп.	Дата	Генеральный план Танрыкуловского сельсовета Альменевского муниципального района Курганской области с. Танрыкулово			
						Карта функциональных зон	Стадия	Лист	Листов
директор		Бурнатов И.В.			13.05.16		ГП	13	22
ГИП		Бурнатов В.Г.			13.05.16				
ГАП		Гущина В.В.			13.05.16				
выполнил		Койструб В.С.			13.05.16	ООО "С-Проект"			

# Генеральный план Танрыкуловского сельсовета Альменевского муниципального района Курганской области

## Карта границ населенных пунктов, входящих в состав сельсовета



### Условные обозначения

- Границы**
- сущ. — Граница сельского поселения
  - план. — Граница населенного пункта
- Транспорт**
- Автомобильная дорога общего пользования регионального или межмуниципального значения
  - Прочие дороги
- Категории земель**
- Земли сельскохозяйственного назначения
  - Земли промышленности и иного специального назначения
  - Земли лесного фонда
  - Земли населенных пунктов
- Земли водного фонда**
- Водоем (озеро, пруд, обводненный карьер, водохранилище)
  - Водоток (река, ручей, канал)
  - Водоток (река, ручей, канал)
- Прочее**
- Болото

### Участки, исключаемые из границ населенных пунктов

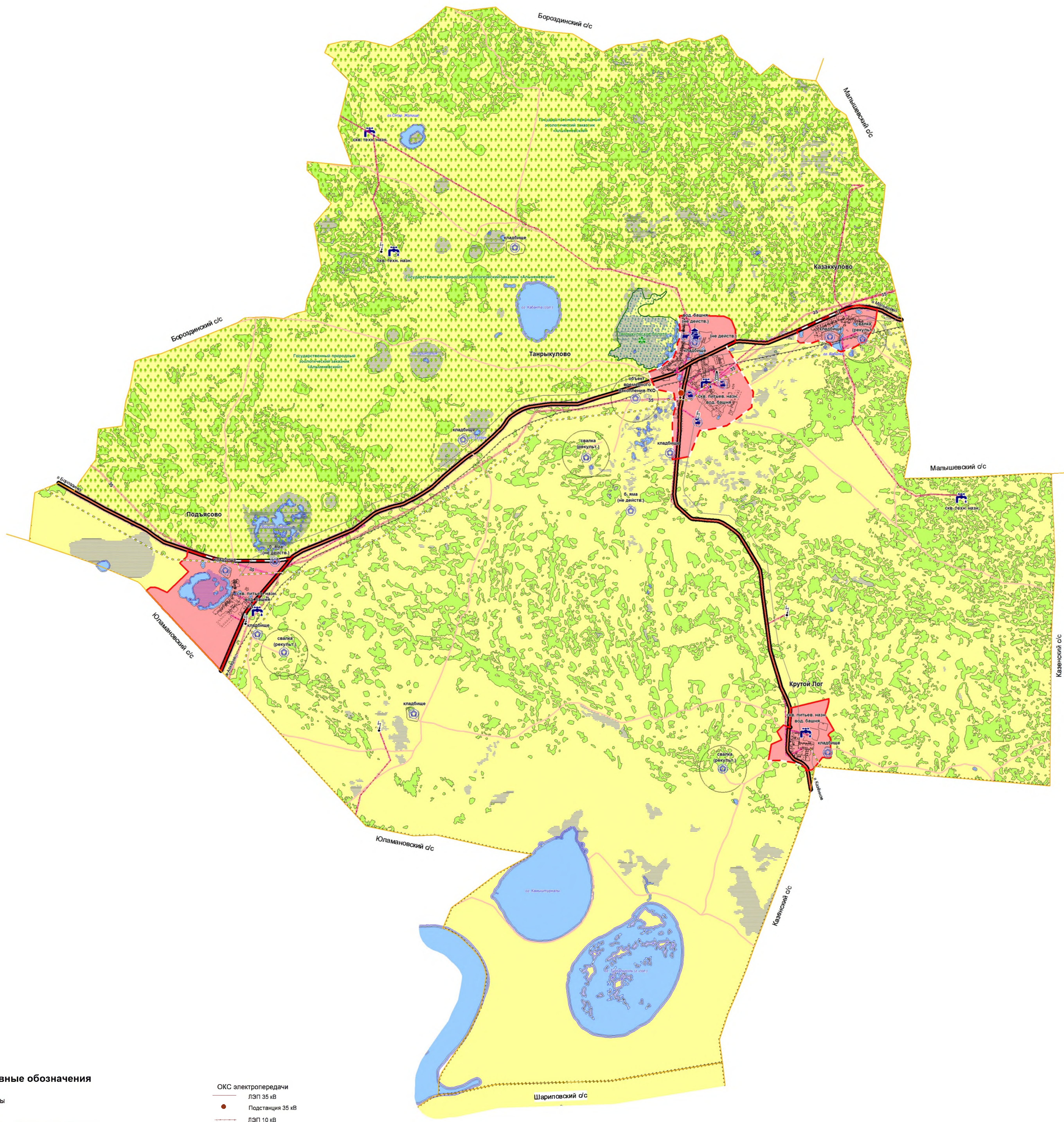
N	Местоположение	Категория земель, планируемая	Площадь, га
1	Юго-западная часть д. Крутой Лог	Земли сельскохозяйственного назначения, земли лесного фонда	34,99
2	Северная часть д. Подъясово	Земли сельскохозяйственного назначения, земли лесного фонда	203,87
3	Западная часть с. Такрыкулово	Земли сельскохозяйственного назначения, земли лесного фонда	739,35
4	Восточная часть с. Такрыкулово	Земли сельскохозяйственного назначения, земли лесного фонда	86,65
5	Западная часть д. Казакулово	Земли сельскохозяйственного назначения, земли лесного фонда	361,05
Итого:			1425,91

Масштаб 1:25 000  
(в 1 см 250 метров)

Генеральный план Танрыкуловского сельсовета Альменевского муниципального района Курганской области						Карта границ населенных пунктов, входящих в состав сельсовета		
изм.	№ уч.	Лист	№Док.	Подп.	Дата	Стадия	Лист	Листов
директор	Бурнатов И.В.				13.05.16	ГП	3,4	22
ГИП	Бурнатов В.Г.				13.05.16			
ГИП	Гущина В.В.				13.05.16			
выполнил	Койструб В.С.				13.05.16	ООО "С-Проект"		

# Генеральный план Танрыкуловского сельсовета Альменевского муниципального района Курганской области

## Карта комплексной оценки и ограничений использования территорий



### Условные обозначения

- Границы**  
сущ:  
— Граница сельского поселения  
— Граница населенного пункта
- Транспорт**  
— Автомобильная дорога общего пользования регионального или межмуниципального значения  
— Прочие дороги
- Категории земель**  
— Земли сельскохозяйственного назначения  
— Земли промышленности и иного специального назначения  
— Земли лесного фонда  
— Земли населенных пунктов
- Земли водного фонда**  
— Водоём (озеро, пруд, обводненный карьер, водохранилище)  
— Водоток (река, ручей, канал)  
— Водоток (река, ручей, канал)
- Прочее**  
— Болото

- ОКС электропередачи**  
— ЛЭП 35 кВ  
— Подстанция 35 кВ  
— ЛЭП 10 кВ  
— Трансформаторная подстанция
- ОКС связи**  
— Антенно-мачтовое сооружение  
— Кабель связи
- ОКС водоснабжения**  
— Водозабор  
— Водонапорная башня
- ОКС общественного пассажирского транспорта**  
— А — Остановка автобуса (в т.ч. школьная)
- Особо охраняемые природные территории**  
— Особо охраняемая природная территория регионального значения - Государственный природный зоологический заказник «Альменевский»  
— Памятник природы регионального значения - «Танрыкуловское болото»

- Зоны с особыми условиями использования территории**
- Водоохранная зона
  - Прибрежная защитная полоса
  - Береговая полоса
  - Охранная зона
  - Санитарно-защитная зона
  - Приграничная зона
  - Зона санитарной охраны источников питьевого водоснабжения
  - I пояс

### Объекты культурного наследия (ОКН)

№	Название	Местоположение
1	Братская могила с. Танрыкулово, ул. Килметова	

- Объекты капитального строительства (ОКС)**
- Сельскохозяйственного назначения
  - Специального назначения
  - Производственного и коммунально-складского назначения

Масштаб 1:25 000  
(в 1 см 250 метров)

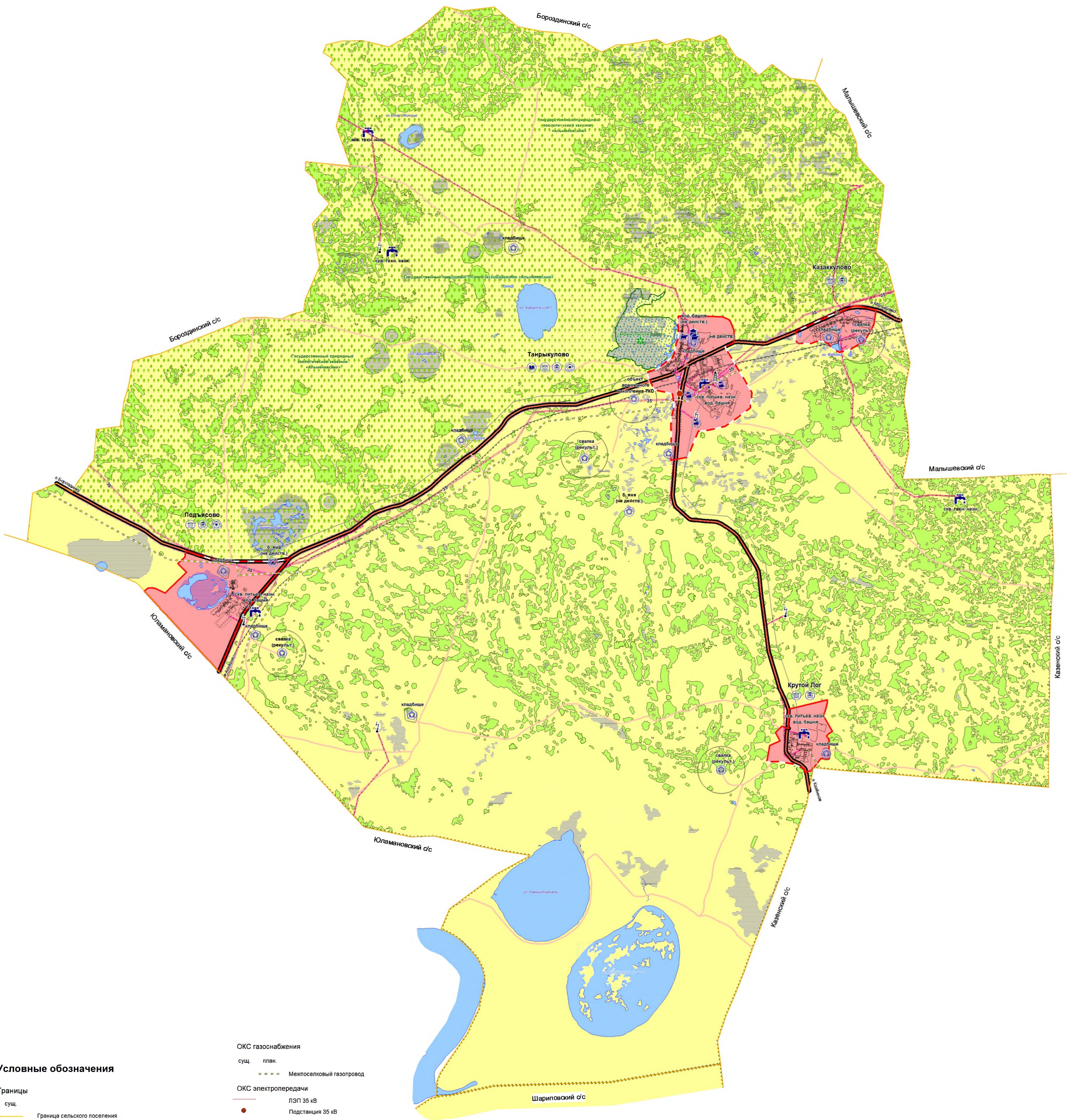

Генеральный план Танрыкуловского сельсовета Альменевского муниципального района Курганской области					
изм.	№ уч	Лист	№Док.	Подп.	Дата
		Бурнатов И.В.			13.05.16
		Бурнатов В.Г.			13.05.16
		Гущина В.В.			13.05.16
		Койструб В.С.			13.05.16

Карта комплексной оценки и ограничений использования территорий		
Стадия	Лист	Листов
ГП	7,8	22
ООО "С-Проект"		

# Генеральный план Танрыкуловского сельсовета Альменевского муниципального района Курганской области

## Карта планируемого размещения объектов местного значения



### Условные обозначения

- Границы**
- сущ. — Граница сельского поселения
  - Граница населенного пункта
- Транспорт**
- Автомобильная дорога общего пользования регионального или межмуниципального значения
  - Прочие дороги
- Категории земель**
- Земли сельскохозяйственного назначения
  - Земли промышленности и иного специального назначения
  - Земли лесного фонда
  - Земли населенных пунктов
- Земли водного фонда**
- Водоем (озеро, пруд, обводненный карьер, водохранилище)
  - Водоток (река, ручей, канал)
  - Водоток (река, ручей, канал)
- Прочее**
- Болото

- ОКС газоснабжения**
- сущ. — план. — Мехпоселковый газопровод
- ОКС электропередачи**
- ЛЭП 35 кВ
  - Подстанция 35 кВ
  - ЛЭП 10 кВ
  - Трансформаторная подстанция
- ОКС связи**
- Антенно-мачтовое сооружение
  - Кабель связи
- ОКС водоснабжения**
- Водозабор
  - Водонапорная башня
- ОКС общественного пассажирского транспорта**
- А — А — Остановка автобуса (в т.ч. школьная)
- Особо охраняемые природные территории**
- Особо охраняемая природная территория регионального значения — Государственный природный зоологический заказник «Альменевский»
  - Памятник природы регионального значения — «Танрыкульское болото»

- Зоны с особыми условиями использования территории**
- Охранная зона
  - Санитарно-защитная зона
  - Приграничная зона
- Зона санитарной охраны источников питьевого водоснабжения**
- I пояс

### Объекты культурного наследия (ОКН)

- Памятники истории регионального значения
- | № | Название                                       | Местоположение |
|---|--|----------------|
| 1 | Братская могила с. Танрыкулово, ул. Кильметова |                |

### Объекты капитального строительства (ОКС)

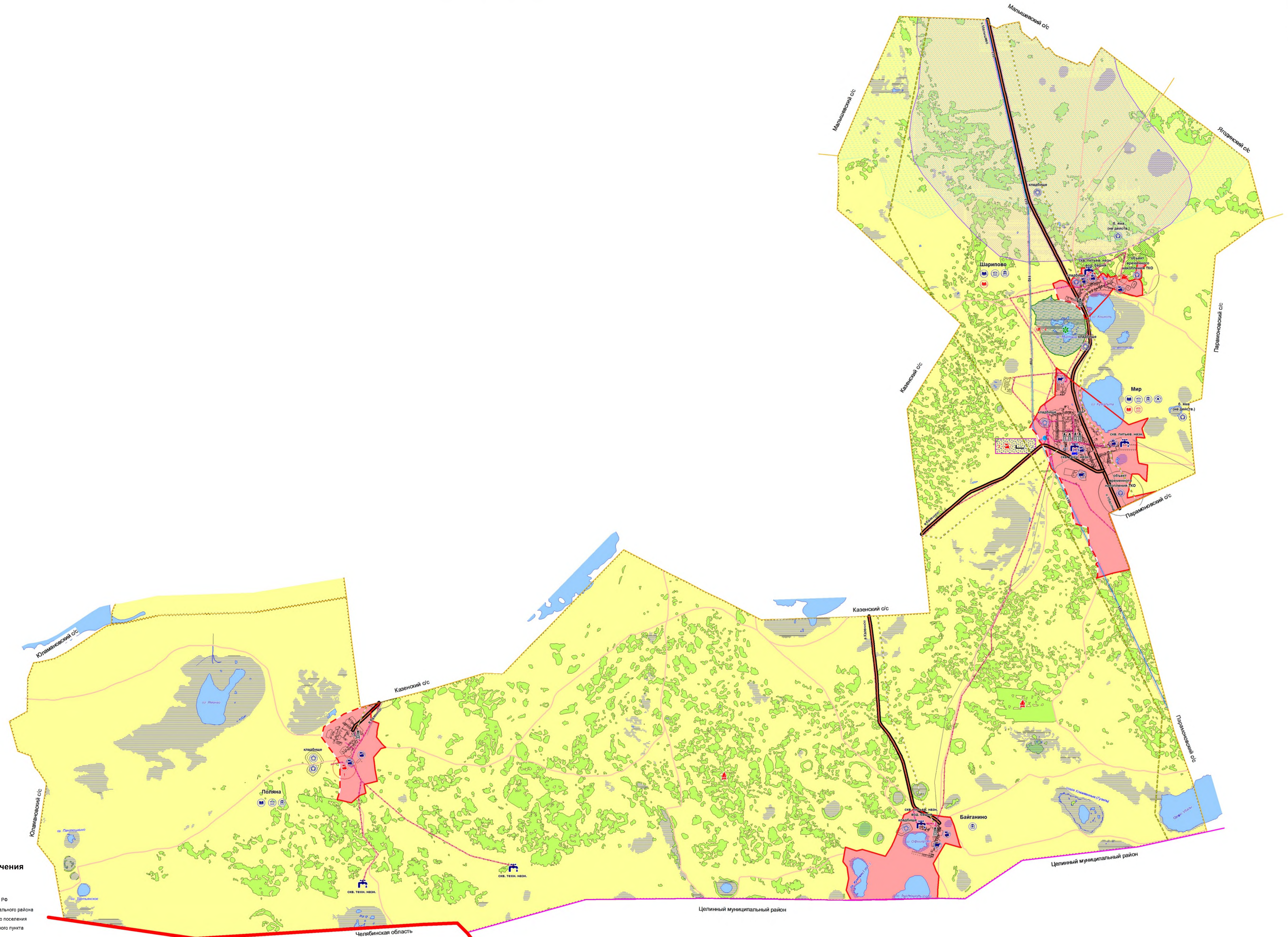
- сущ. — план. — Учебно-образовательного назначения
- Культурно-досугового назначения
- Спортивного назначения
- Здравоохранения
- Сельскохозяйственного назначения
- Специального назначения
- Производственного и коммунально-складского назначения

Масштаб 1:25 000  
(в 1 см 250 метров)

изм.	№ уч.	Лист	№ Док.	Подп.	Дата	Генеральный план Танрыкуловского сельсовета Альменевского муниципального района Курганской области		
					13.05.16	Карта планируемого размещения объектов местного значения		
Г/П	Бурнатов И.В.				13.05.16	Стадия	Лист	Листов
Г/АП	Гущина В.В.				13.05.16	ГП	1,2	22
выполнил	Койструб В.С.				13.05.16	ООО "С-Прект"		

# Генеральный план Шариповского сельсовета Альменевского муниципального района Курганской области

## Территории, подверженные риску возникновения ЧС



### Условные обозначения

- Границы**
- сущ. — граница субъекта РФ
  - граница муниципального района
  - граница сельского поселения
  - граница населенного пункта
- Транспорт**
- Автомобильная дорога общего пользования регионального или межмуниципального значения
  - Прочие дороги
- Категории земель**
- Земли сельскохозяйственного назначения
  - Земли промышленности и иного специального назначения
  - Земли лесного фонда
  - Земли лесного фонда (участки леса участкового лесничества)
  - Земли населенных пунктов
- Земли водного фонда**
- Водоем (озеро, пруд, обводненный карьер, водохранилище)
  - Водоток (река, ручей, канал)
  - Водоток (река, ручей, канал)
- Прочее**
- Болото

- ОКС электроэнергетики**
- сущ. — ЛЭП 110 кВ
  - план. — Подстанция 110 кВ
  - ЛЭП 10 кВ
- ОКС связи**
- Антенно-мачтовое сооружение
  - Линии связи
- ОКС водоснабжения**
- Водозабор
  - Водонапорная башня
- ОКС газоснабжения**
- Магистральный газопровод
  - Межпоселковый газопровод

- ОКС общественного пассажирского транспорта**
- сущ. — А
  - план. — А
  - Остановка автобуса (в т.ч. школьная)

- Зоны с особыми условиями использования территории**
- сущ. — Охранная зона
  - план. — Санитарно-защитная зона
  - Приграничная зона
- Зона санитарной охраны источников питьевого водоснабжения**
- I пояс
- Особо охраняемые природные территории**
- Памятник природы регионального значения - "Озеро Муртазы"

- Объекты капитального строительства (ОКС)**
- сущ. — Учебно-образовательного назначения
  - план. — Культурно-досугового назначения
  - Спортивного назначения
  - Здравоохранения
  - Сельскохозяйственного назначения
  - Специального назначения
  - Производственного и коммунально-складского назначения
  - Отдыха и туризма

- Объекты чрезвычайных ситуаций**
- Территории, подверженные природным пожарам
  - Пожарное дело
  - Пожарный пирс
  - Пожарный резервуар
  - Зона аномально высокого уровня магнитного поля
- Месторождения полезных ископаемых**
- Границы участков недр
  - Месторождения полезных ископаемых
  - Глины
  - Месторождение пресных вод

Экспликация планируемых объектов капитального строительства на территории сельсовета

№	Название
1	Планируемый лесной карьер
2	Планируемые ЛОХ
3	Планируемый карьер по добыче кирпичных глин
4	Планируемая база отдыха

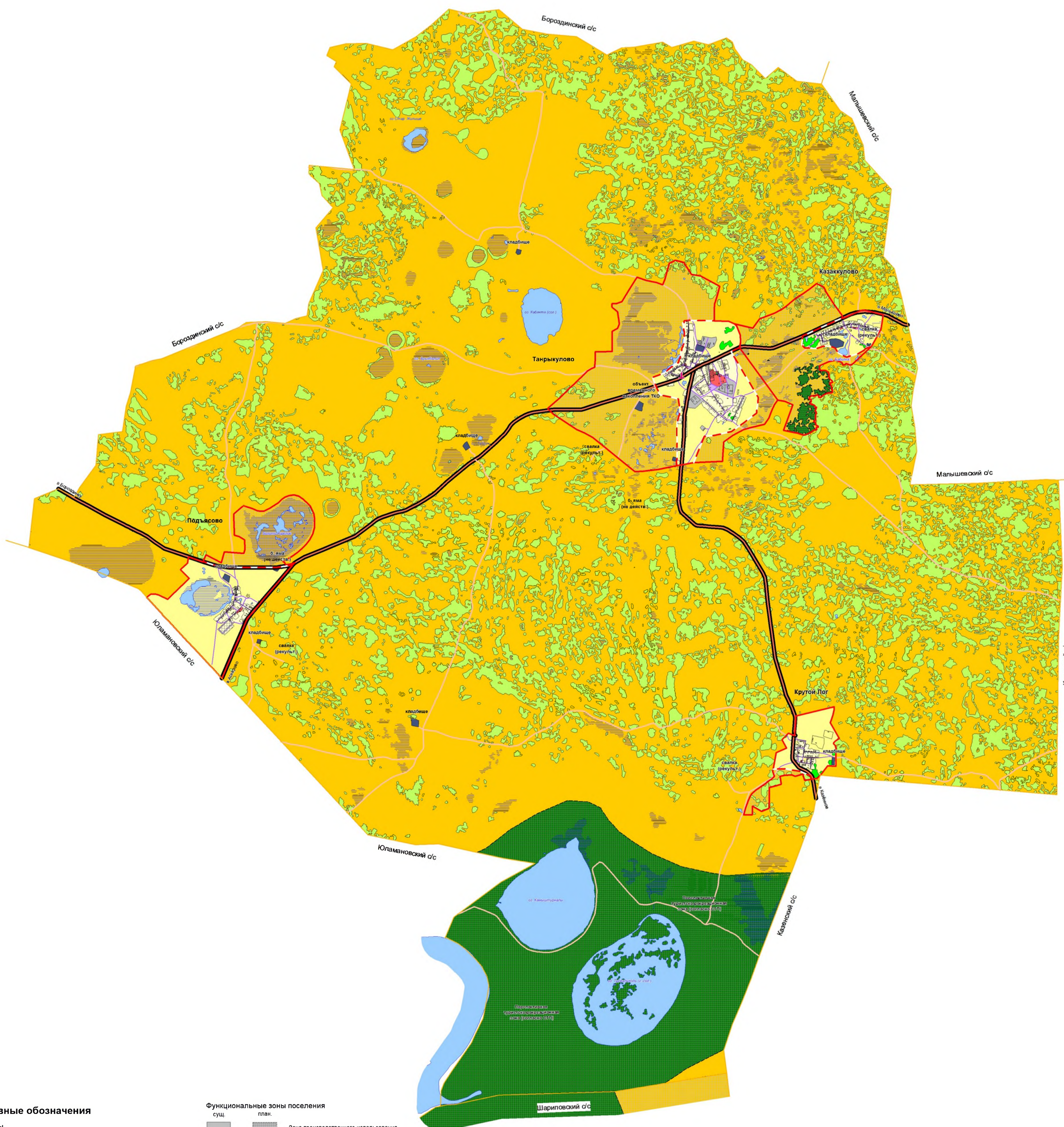
Масштаб 1:25 000  
(в 1 см 250 метров)

Генеральный план Шариповского сельсовета Альменевского муниципального района Курганской области					Территории, подверженные риску возникновения ЧС			
Изм.	№ уч.	Лист	№ Док.	Подп.	Дата	Стадия	Лист	Листов
					13.05.16		9, 10	22
					13.05.16			
					13.05.16			
					13.05.16			
выполнил						ООО "С-Проект"		



# Генеральный план Танрыкуловского сельсовета Альменевского муниципального района Курганской области

## Карта функциональных зон



### Условные обозначения

- Границы**
- сущ. — граница сельского поселения
  - план. — граница населенного пункта
- Транспорт**
- Автомобильная дорога общего пользования регионального или межмуниципального значения
  - Прочие дороги
- Категории земель**
- Земли лесного фонда
- Земли водного фонда**
- Водоем (озеро, пруд, обводненный карьер, водохранилище)
  - Водоток (река, ручей, канал)
  - Водоток (река, ручей, канал)
- Прочее**
- Болото

### Функциональные зоны поселения

- | сущ.               | план.              | Зона производственного использования          |
|--------------------|--------------------|---|
| [Yellow swatch]    | [Yellow swatch]    | Зона сельскохозяйственного использования      |
| [Purple swatch]    | [Purple swatch]    | Зона инженерной и транспортной инфраструктуры |
| [Green swatch]     | [Green swatch]     | Зона рекреационного назначения                |
| [Dark blue swatch] | [Dark blue swatch] | Зона специального назначения (С)              |
- Функциональные зоны населенных пунктов**
- |                       |                       |   |
|-----------------------|-----------------------|---|
| [Light yellow swatch] | [Light yellow swatch] | Жилая зона (Ж)                                      |
| [Red swatch]          | [Red swatch]          | Общественно-деловая зона (О)                        |
| [Grey swatch]         | [Grey swatch]         | Зона производственного использования (П)            |
| [Purple swatch]       | [Purple swatch]       | Зона инженерной и транспортной инфраструктуры (И-Т) |
| [Yellow swatch]       | [Yellow swatch]       | Зона сельскохозяйственного использования (Сх)       |
| [Green swatch]        | [Green swatch]        | Зона рекреационного назначения (Р)                  |
| [Dark blue swatch]    | [Dark blue swatch]    | Зона специального назначения (С)                    |

### Объекты культурного наследия (ОКН)

- Памятники истории регионального значения

Масштаб 1:25 000  
(в 1 см 250 метров)

изм.	№ уч.	Лист	№Док.	Подп.	Дата	Генеральный план Танрыкуловского сельсовета Альменевского муниципального района Курганской области			
		Бурнатов И.В.			13.05.14	Карта функциональных зон	Стадия	Лист	Листов
		Бурнатов В.Г.			13.05.14		ГП	5,6	22
		Гущина В.В.			13.05.14		ООО "С-Проект"		
		Койструб В.С.			13.05.14				