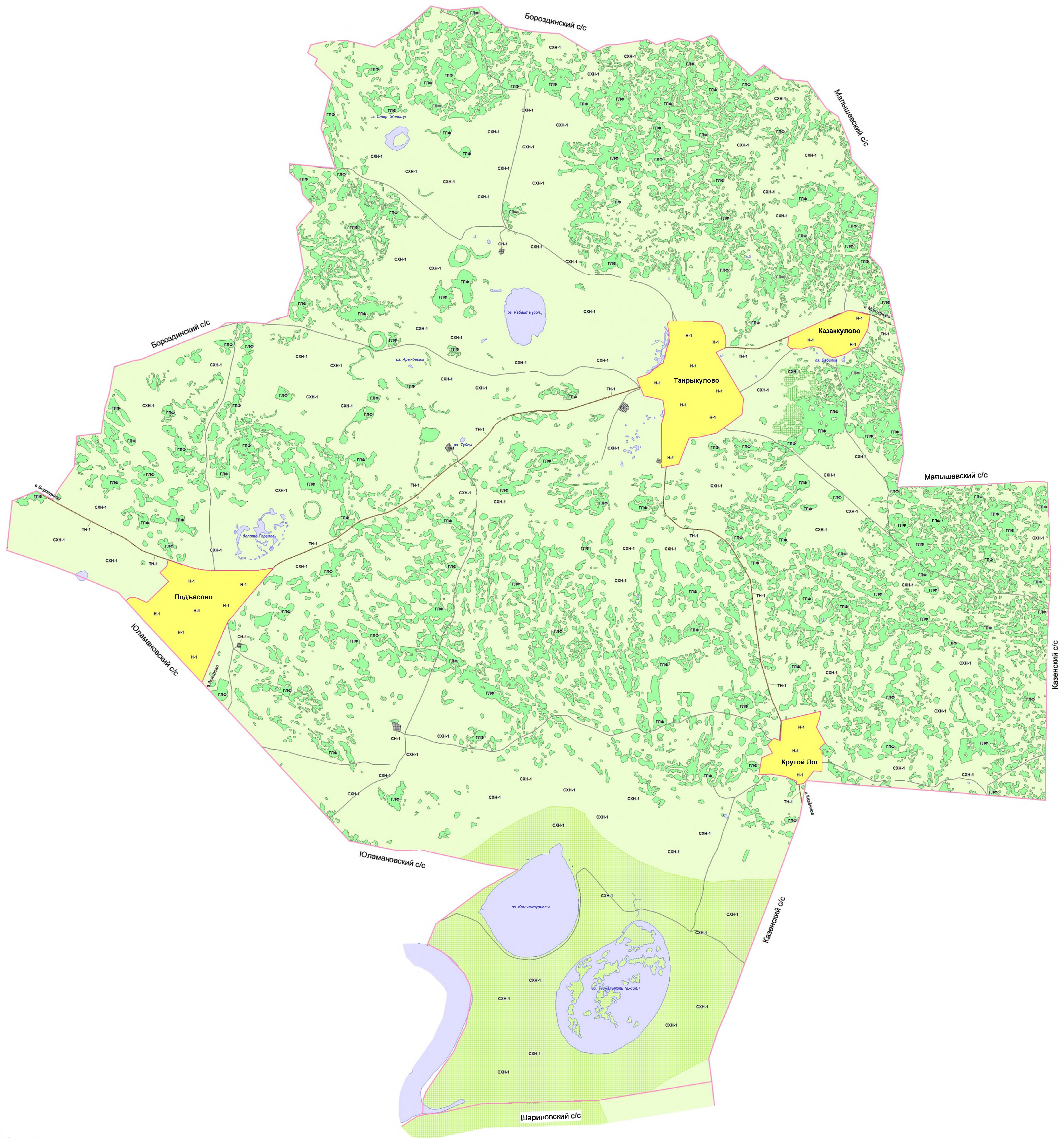
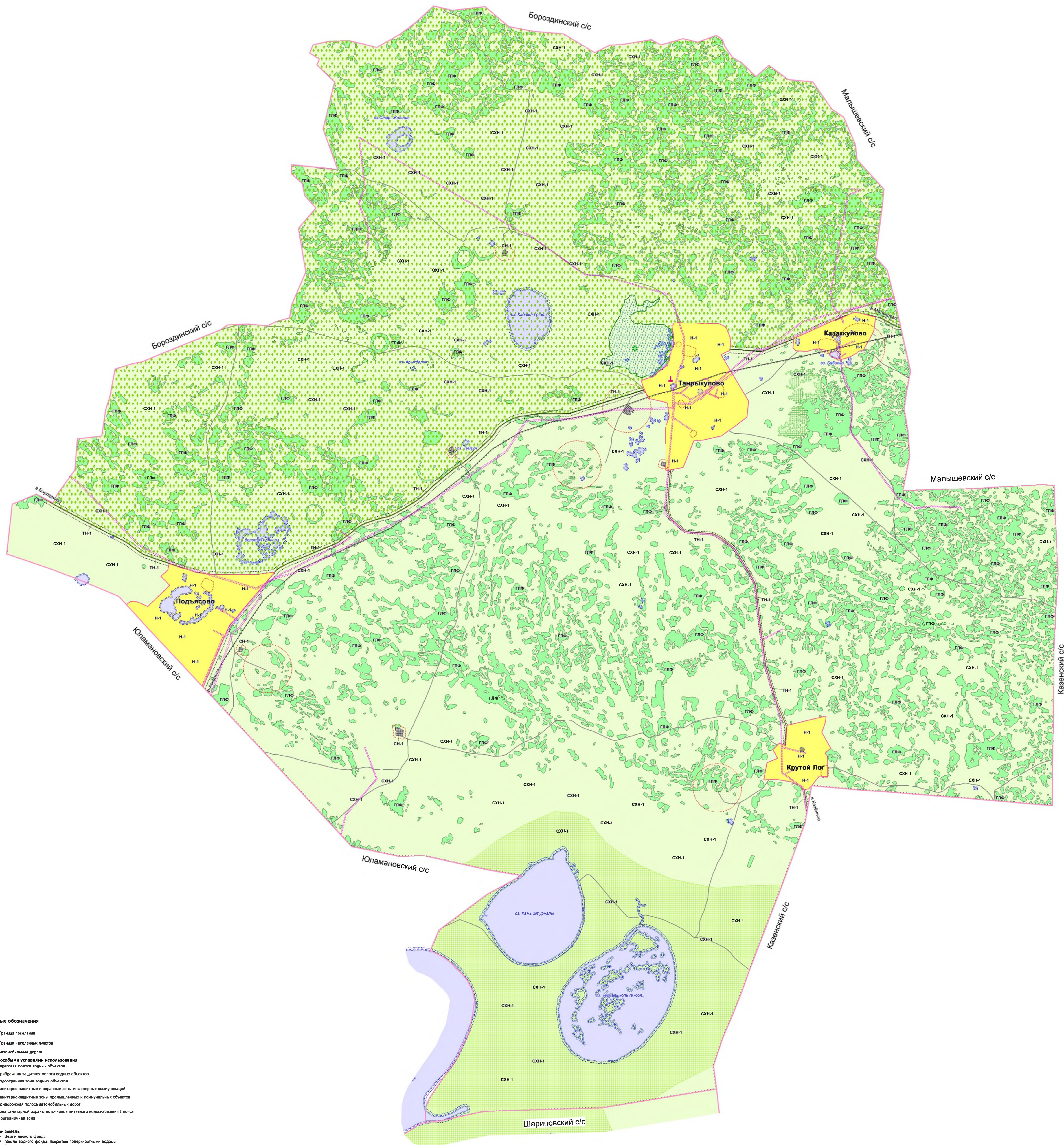



Карта градостроительного зонирования незаселенной территории Танрыкуловского сельсовета Альменевского муниципального района Курганской области



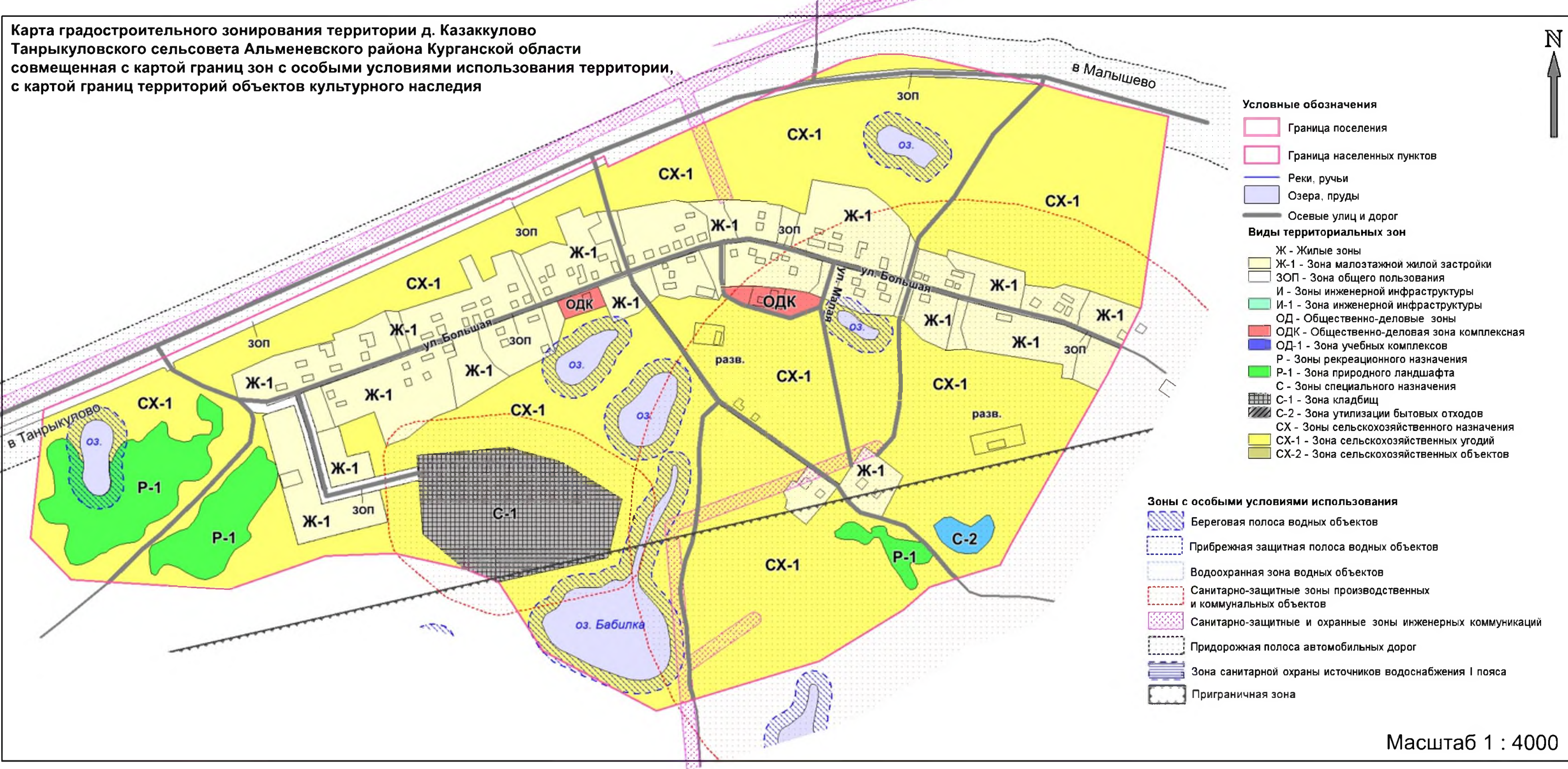
- Условные обозначения**
- Граница поселения
 - Граница населенных пунктов
 - Автомобильные дороги
- Категории земель**
- ГЛФ - Земли лесного фонда
 - ЗФФ - Земли водного фонда, покрытые поверхностными водами
 - Н-1 - Земли населенных пунктов
 - СХН-1 - Земли сельскохозяйственного назначения (сельскохозяйственные угодья)
- Виды территориальных зон**
- В границах земель промышленности, транспорта, связи и иных категорий
 - ТН-1 - Зона автомобильного транспорта регионального значения
 - СН-1 - Зона кладбищ
 - СН-2 - Зона утилизации бытовых отходов
- Планируемые зоны**
- Зона рекреации выделенная генеральным планом
 - Зона рекреации выделенная схемой территориального планирования Альменевского муниципального района

**Карта границ зон с особыми условиями использования территории,
совмещенная с картой границ территорий объектов культурного наследия
применительно к незаселенной территории
Танрыкуловского сельсовета Альменевского муниципального района Курганской области**



- Условные обозначения**
- Граница поселения
 - Граница населенных пунктов
 - Автомобильные дороги
- Зоны с особыми условиями использования**
- Береговая полоса водных объектов
 - Прибрежная защитная полоса водных объектов
 - Водооградительная зона водных объектов
 - Санитарно-защитные и оградительные зоны инженерных коммуникаций
 - Санитарно-защитные зоны промышленных и коммунальных объектов
 - Придорожная полоса автомобильных дорог
 - Зона санитарной охраны источников питьевого водоснабжения I класса
 - Приграничная зона
- Категории земель**
- ГЛФ - Земли лесного фонда
 - ЗВФ - Земли водного фонда, покрытые поверхностными водами
 - Н-1 - Земли населенных пунктов
 - СХН-1 - Земли сельскохозяйственного назначения (сельскохозяйственные угодья)
- Виды территориальных зон**
- В границах земель промышленности, транспорта, связи и иных категорий
 - ТН-1 - Зона автомобильного транспорта регионального значения
 - СН-1 - Зона складов
 - СН-2 - Зона утилизации бытовых отходов
- Планируемые зоны**
- Зона рекреации выделенная генеральным планом
 - Зона рекреации выделенная схемой территориального планирования Альменевского муниципального района
- Особо охраняемые природные территории**
- Особо охраняемая природная территория регионального значения - Государственный природный зоологический заказник «Альменевский»
 - Памятник природы регионального значения - «Танрыкуловское Болото»
- Объекты культурного наследия (ОКН)**
- Памятник истории регионального значения (Братская могила)

Карта градостроительного зонирования территории д. Казаккулово
 Танрыкуловского сельсовета Альменевского района Курганской области
 совмещенная с картой границ зон с особыми условиями использования территории,
 с картой границ территорий объектов культурного наследия

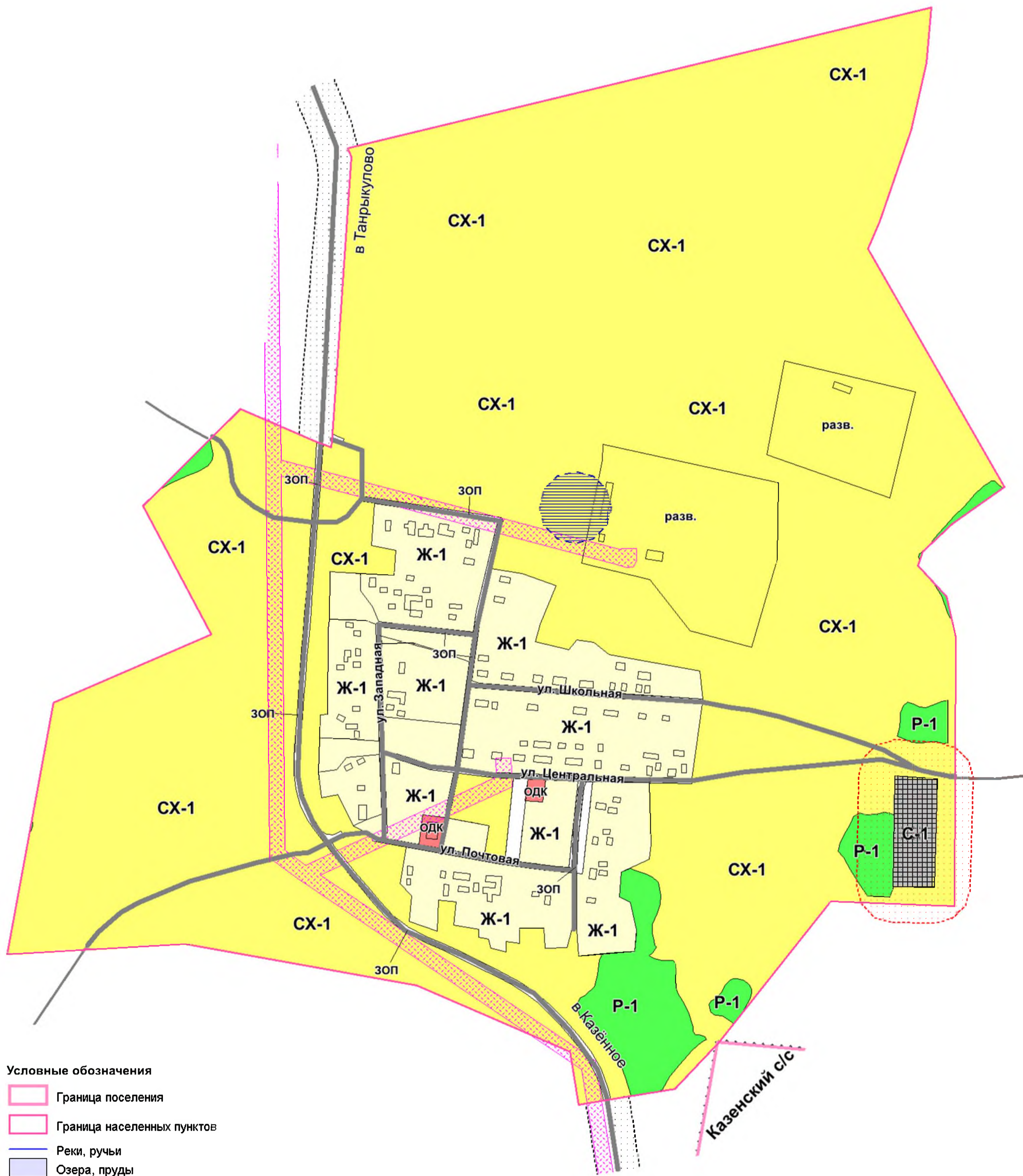


- Условные обозначения**
- Граница поселения
 - Граница населенных пунктов
 - Реки, ручьи
 - Озера, пруды
 - Осевые улиц и дорог
- Виды территориальных зон**
- Ж - Жилые зоны
 - Ж-1 - Зона малоэтажной жилой застройки
 - ЗОП - Зона общего пользования
 - И - Зоны инженерной инфраструктуры
 - И-1 - Зона инженерной инфраструктуры
 - ОДК - Общественно-деловая зона комплексная
 - ОД-1 - Зона учебных комплексов
 - Р - Зоны рекреационного назначения
 - Р-1 - Зона природного ландшафта
 - С - Зоны специального назначения
 - С-1 - Зона кладбищ
 - С-2 - Зона утилизации бытовых отходов
 - СХ - Зоны сельскохозяйственного назначения
 - СХ-1 - Зона сельскохозяйственных угодий
 - СХ-2 - Зона сельскохозяйственных объектов

- Зоны с особыми условиями использования**
- Береговая полоса водных объектов
 - Прибрежная защитная полоса водных объектов
 - Водоохранная зона водных объектов
 - Санитарно-защитные зоны производственных и коммунальных объектов
 - Санитарно-защитные и охранные зоны инженерных коммуникаций
 - Придорожная полоса автомобильных дорог
 - Зона санитарной охраны источников водоснабжения I пояса
 - Приграничная зона

Масштаб 1 : 4000

Карта градостроительного зонирования территории д. Крутой Лог
 Танрыкуловского сельсовета Альменевского района Курганской области
 совмещенная с картой границ зон с особыми условиями использования территории,
 с картой границ территорий объектов культурного наследия



Условные обозначения

- Граница поселения
- Граница населенных пунктов
- Реки, ручьи
- Озера, пруды
- Осевые улиц и дорог

Виды территориальных зон

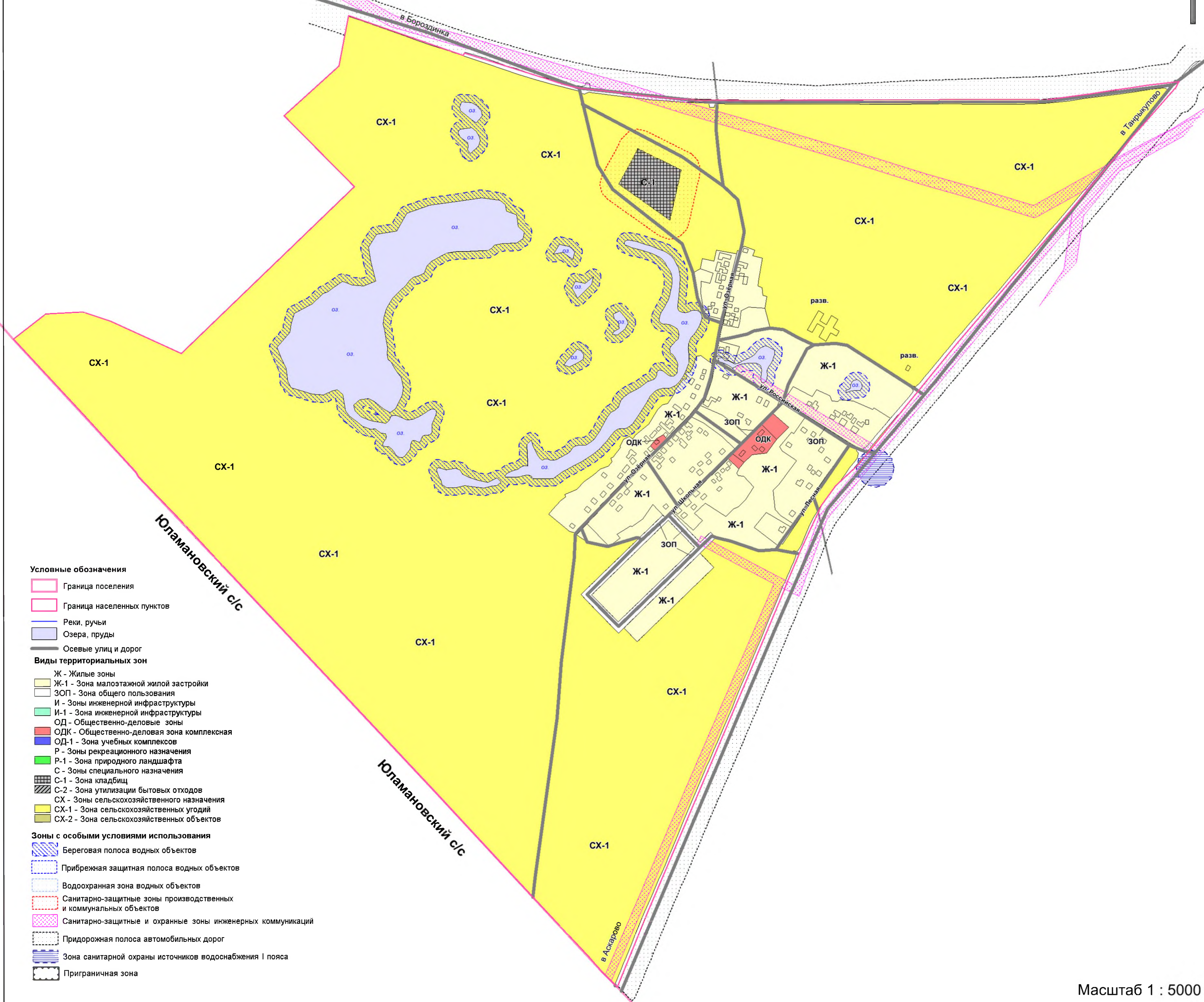
- Ж - Жилые зоны
- Ж-1 - Зона малоэтажной жилой застройки
- ЗОП - Зона общего пользования
- И - Зоны инженерной инфраструктуры
- И-1 - Зона инженерной инфраструктуры
- ОД - Общественно-деловые зоны
- ОДК - Общественно-деловая зона комплексная
- ОД-1 - Зона учебных комплексов
- Р - Зоны рекреационного назначения
- Р-1 - Зона природного ландшафта
- С - Зоны специального назначения
- С-1 - Зона кладбищ
- С-2 - Зона утилизации бытовых отходов
- СХ - Зоны сельскохозяйственного назначения
- СХ-1 - Зона сельскохозяйственных угодий
- СХ-2 - Зона сельскохозяйственных объектов

Зоны с особыми условиями использования

- Береговая полоса водных объектов
- Прибрежная защитная полоса водных объектов
- Водоохранная зона водных объектов
- Санитарно-защитные зоны производственных и коммунальных объектов
- Санитарно-защитные и охранные зоны инженерных коммуникаций
- Придорожная полоса автомобильных дорог
- Зона санитарной охраны источников водоснабжения I пояса
- Приграничная зона

Масштаб 1 : 4000

Карта градостроительного зонирования территории д. Подъясово
 Танрыкуловского сельсовета Альменевского района Курганской области
 совмещенная с картой границ зон с особыми условиями использования территории,
 с картой границ территорий объектов культурного наследия



- Условные обозначения**
- Граница поселения
 - Граница населенных пунктов
 - Реки, ручьи
 - Озера, пруды
 - Осевые улиц и дорог
- Виды территориальных зон**
- Ж - Жилые зоны
 - Ж-1 - Зона малоэтажной жилой застройки
 - ЗОП - Зона общего пользования
 - И - Зоны инженерной инфраструктуры
 - И-1 - Зона инженерной инфраструктуры
 - ОД - Общественно-деловые зоны
 - ОДК - Общественно-деловая зона комплексная
 - ОД-1 - Зона учебных комплексов
 - Р - Зоны рекреационного назначения
 - Р-1 - Зона природного ландшафта
 - С - Зоны специального назначения
 - С-1 - Зона кладбищ
 - С-2 - Зона утилизации бытовых отходов
 - СХ - Зоны сельскохозяйственного назначения
 - СХ-1 - Зона сельскохозяйственных угодий
 - СХ-2 - Зона сельскохозяйственных объектов
- Зоны с особыми условиями использования**
- Береговая полоса водных объектов
 - Прибрежная защитная полоса водных объектов
 - Водоохранная зона водных объектов
 - Санитарно-защитные зоны производственных и коммунальных объектов
 - Санитарно-защитные и охранные зоны инженерных коммуникаций
 - Придорожная полоса автомобильных дорог
 - Зона санитарной охраны источников водоснабжения I пояса
 - Приграничная зона

Масштаб 1 : 5000

Карта градостроительного зонирования территории с. Танрыкулово Танрыкуловского сельсовета Альменевского района Курганской области совмещенная с картой границ зон с особыми условиями использования территории, с картой границ территорий объектов культурного наследия

