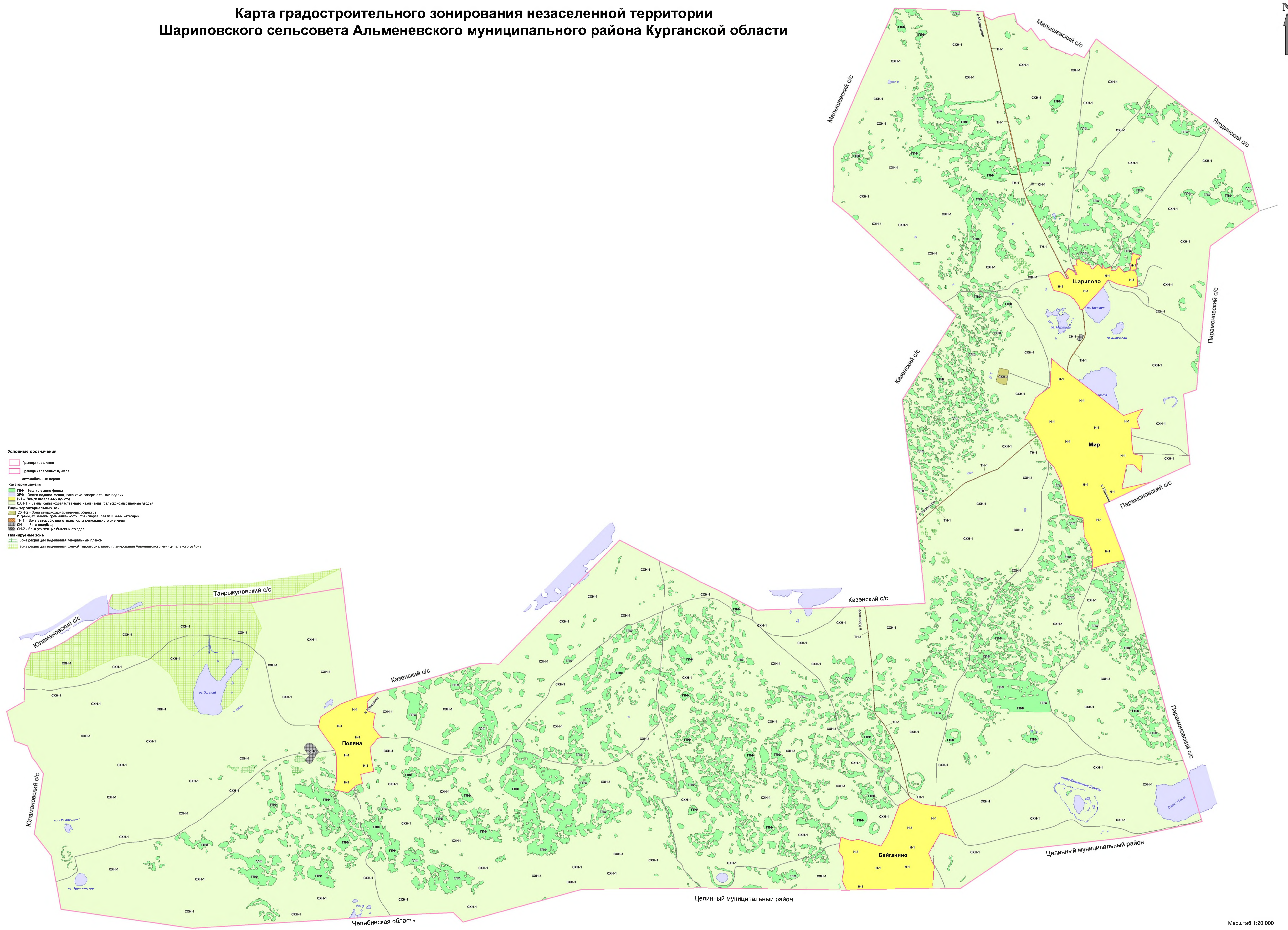
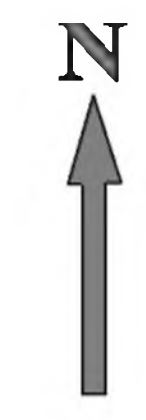


Карта градостроительного зонирования незаселенной территории Шариповского сельсовета Альменевского муниципального района Курганской области

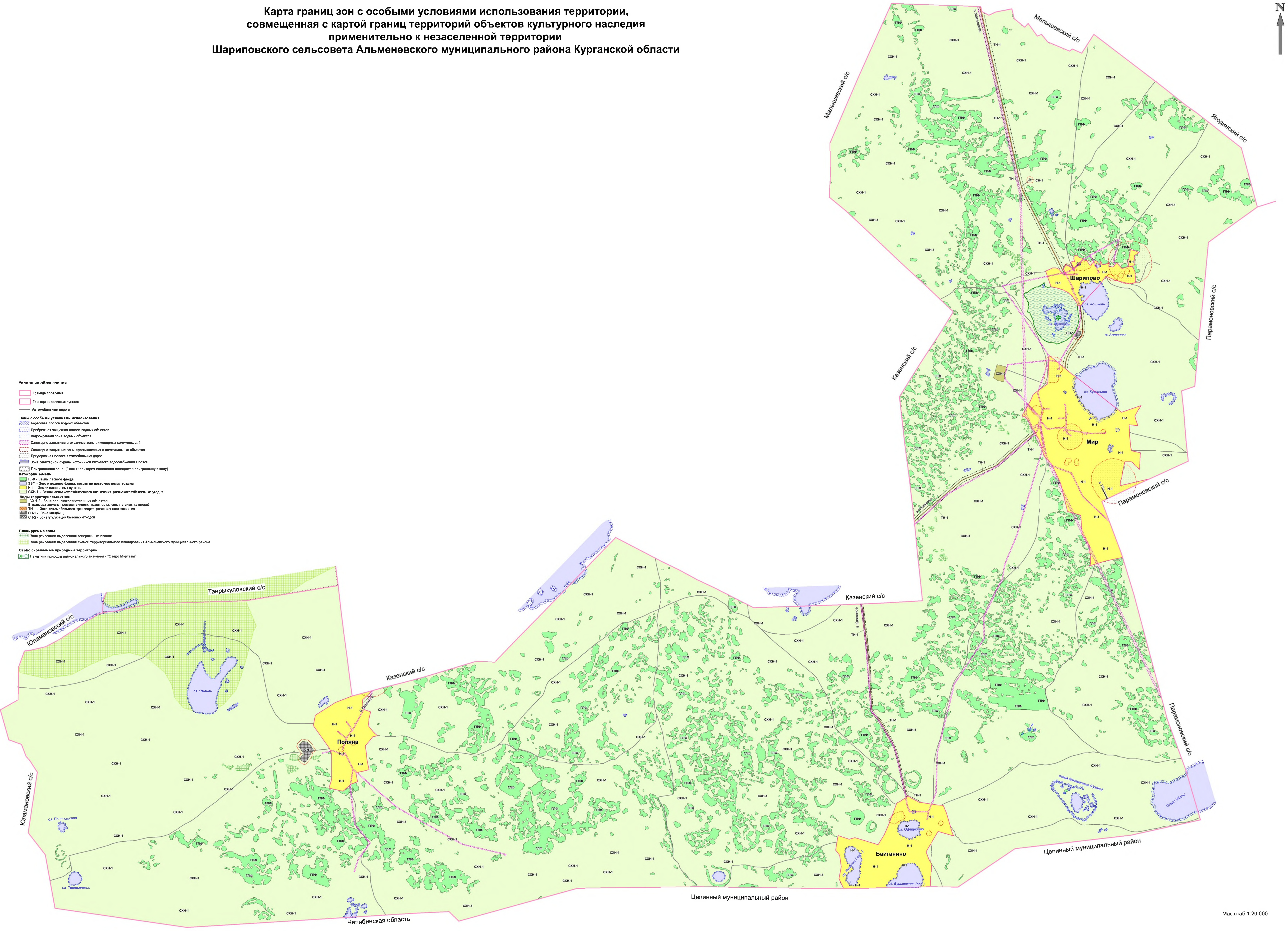


- Условные обозначения**
- Граница поселения
 - Граница населенных пунктов
 - Автомобильные дороги
- Категории земель**
- ГЛФ - Земли лесного фонда
 - ЗВФ - Земли водного фонда, покрытые поверхностными водами
 - Н-1 - Земли населенных пунктов
 - СХН-1 - Земли сельскохозяйственного назначения (сельскохозяйственные угодья)
- Виды территориальных зон**
- СХН-2 - Зона рекреационных объектов
 - В границах земель промышленности, транспорта, связи и иных категорий
 - ТН-1 - Зона автомобильного транспорта регионального значения
 - СН-1 - Зона кладбищ
 - СН-2 - Зона утилизации бытовых отходов
- Планируемые зоны**
- Зона рекреации выделенная генеральным планом
 - Зона рекреации выделенная схемой территориального планирования Альменевского муниципального района

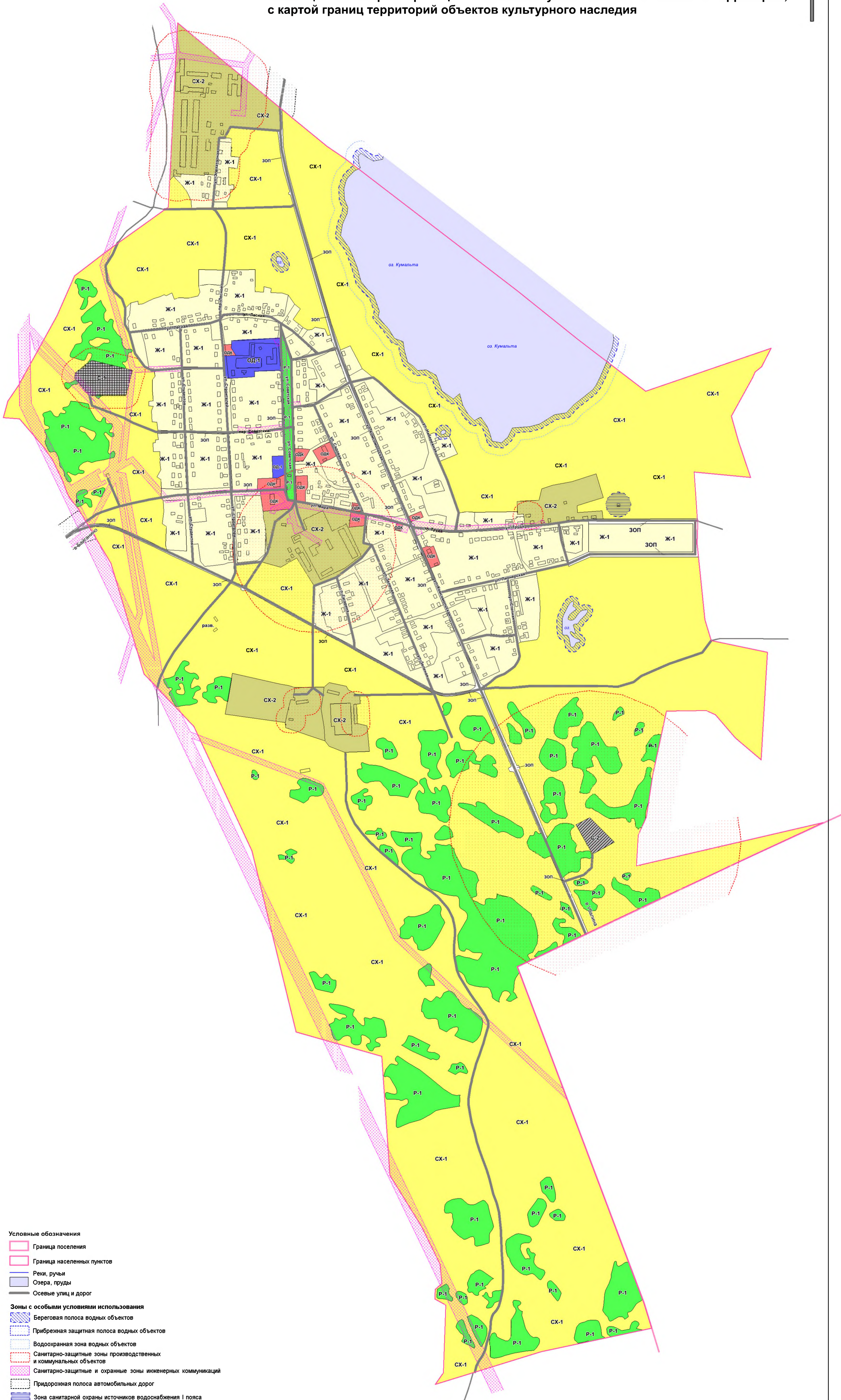
**Карта границ зон с особыми условиями использования территории,
совмещенная с картой границ территорий объектов культурного наследия
применительно к незаселенной территории
Шариповского сельсовета Альменевского муниципального района Курганской области**



- Условные обозначения**
- Граница поселения
 - Граница населенных пунктов
 - Автомобильные дороги
 - Зоны с особыми условиями использования**
 - Береговая полоса водных объектов
 - Прибрежная защитная полоса водных объектов
 - Водозащитная зона водных объектов
 - Санитарно-защитные и охранные зоны инженерных коммуникаций
 - Санитарно-защитные зоны промышленных и коммунальных объектов
 - Придорожная полоса автомобильных дорог
 - Зона санитарной охраны источников питьевого водоснабжения I класса
 - Приграничная зона (* вся территория поселения попадает в приграничную зону)
 - Категории земель**
 - Земли лесного фонда
 - Земли водного фонда, покрытые поверхностными водами
 - Земли населенных пунктов
 - Земли сельскохозяйственного назначения (сельскохозяйственные угодья)
 - Виды территориальных зон**
 - СХН-2 - Зона сельскохозяйственных объектов
 - В границах земель промышленности, транспорта, связи и иных категорий
 - ТН-1 - Зона автомобильного транспорта регионального значения
 - СН-1 - Зона складов
 - СН-2 - Зона утилизации бытовых отходов
 - Планируемые зоны**
 - Зона рекреации выделенная генеральным планом
 - Зона рекреации выделенная схемой территориального планирования Альменевского муниципального района
 - Особо охраняемые природные территории**
 - Памятник природы регионального значения - "Озеро Муртазы"



Карта градостроительного зонирования территории с. Мир Шариповского сельсовета Альменевского района Курганской области совмещенная с картой границ зон с особыми условиями использования территории, с картой границ территорий объектов культурного наследия



Условные обозначения

- Граница поселения
- Граница населенных пунктов
- Реки, ручьи
- Озера, пруды
- Осевые улицы и дорог

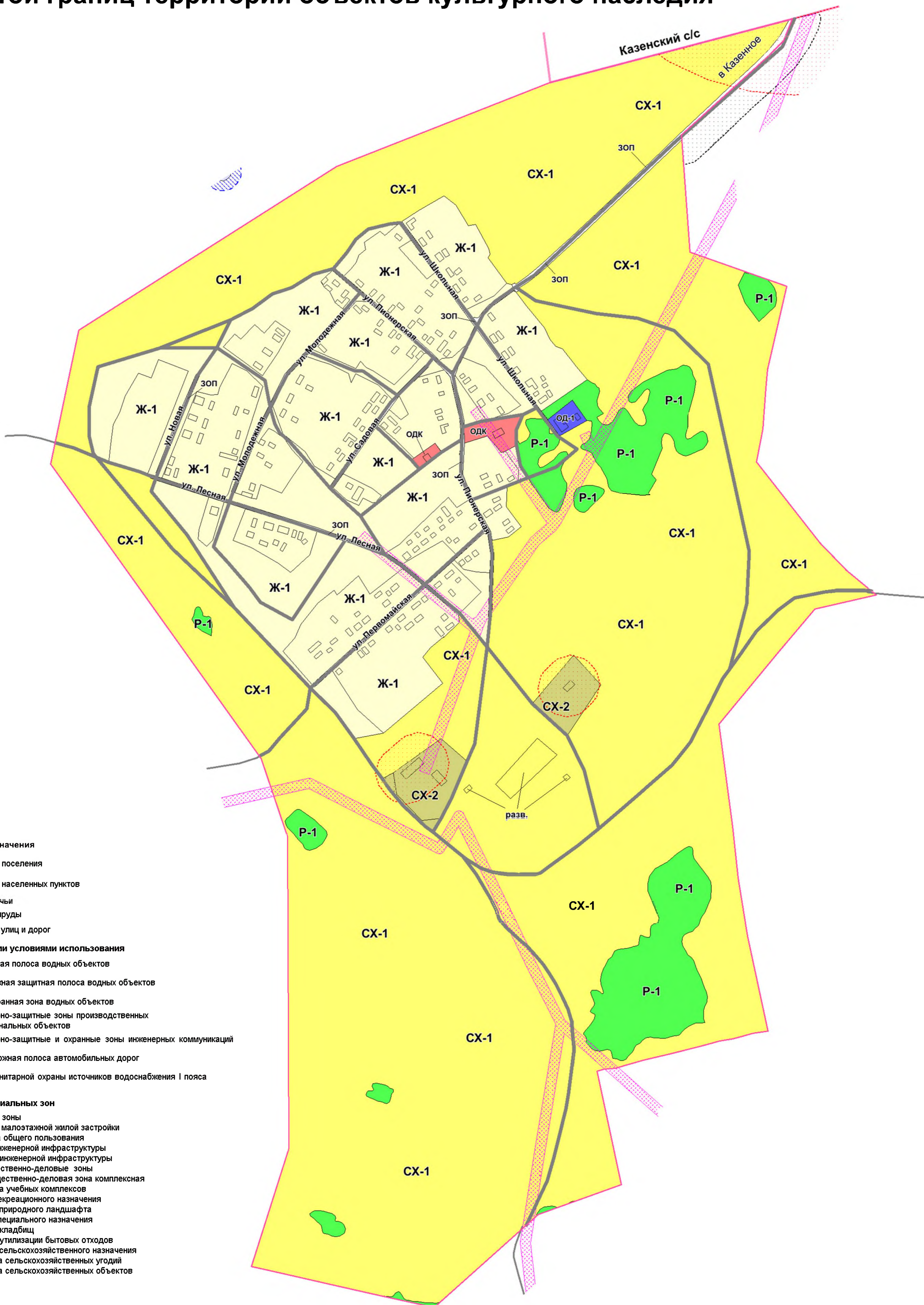
Зоны с особыми условиями использования

- Береговая полоса водных объектов
- Прибрежная защитная полоса водных объектов
- Водоохранная зона водных объектов
- Санитарно-защитные зоны производственных и коммунальных объектов
- Санитарно-защитные и охранные зоны инженерных коммуникаций
- Придорожная полоса автомобильных дорог
- Зона санитарной охраны источников водоснабжения I пояса

Виды территориальных зон

- Ж - Жилые зоны
- Ж-1 - Зона малоэтажной жилой застройки
- ЗОП - Зона общего пользования
- И - Зоны инженерной инфраструктуры
- И-1 - Зона инженерной инфраструктуры
- ОД - Общественно-деловые зоны
- ОД-1 - Зона учебных комплексов
- Р - Зоны рекреационного назначения
- Р-1 - Зоны природного ландшафта
- С - Зоны специального назначения
- С-1 - Зона кладбищ
- С-2 - Зона утилизации бытовых отходов
- СХ - Зоны сельскохозяйственного назначения
- СХ-1 - Зона сельскохозяйственных угодий
- СХ-2 - Зона сельскохозяйственных объектов

Карта градостроительного зонирования территории д. Поляна Шариповского сельсовета Альменевского района Курганской области совмещенная с картой границ зон с особыми условиями использования территории, с картой границ территорий объектов культурного наследия



Условные обозначения

- Граница поселения
- Граница населенных пунктов
- Реки, ручьи
- Озера, пруды
- Осевые улиц и дорог

Зоны с особыми условиями использования

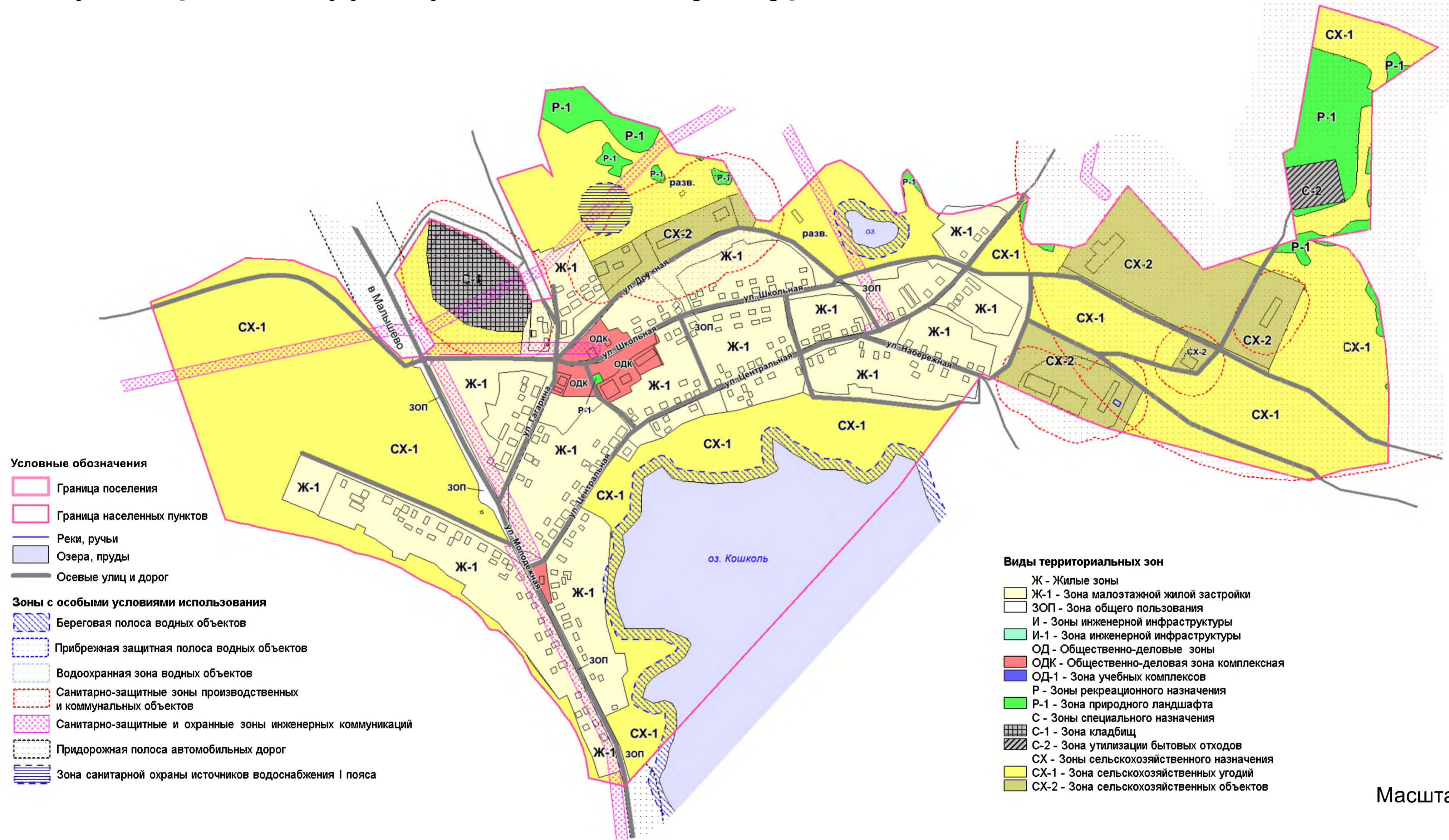
- Береговая полоса водных объектов
- Прибрежная защитная полоса водных объектов
- Водоохранная зона водных объектов
- Санитарно-защитные зоны производственных и коммунальных объектов
- Санитарно-защитные и охранные зоны инженерных коммуникаций
- Придорожная полоса автомобильных дорог
- Зона санитарной охраны источников водоснабжения I пояса

Виды территориальных зон

- Ж - Жилые зоны
- Ж-1 - Зона малоэтажной жилой застройки
- ЗОП - Зона общего пользования
- И - Зоны инженерной инфраструктуры
- И-1 - Зона инженерной инфраструктуры
- ОД - Общественно-деловые зоны
- ОДК - Общественно-деловая зона комплексная
- ОД-1 - Зона учебных комплексов
- Р - Зоны рекреационного назначения
- Р-1 - Зона природного ландшафта
- С - Зоны специального назначения
- С-1 - Зона кладбищ
- С-2 - Зона утилизации бытовых отходов
- СХ - Зоны сельскохозяйственного назначения
- СХ-1 - Зона сельскохозяйственных угодий
- СХ-2 - Зона сельскохозяйственных объектов


Масштаб 1 : 4000

Карта градостроительного зонирования территории с. Шарипово Шариповского сельсовета Альменевского района Курганской области совмещенная с картой границ зон с особыми условиями использования территории, с картой границ территорий объектов культурного наследия



Масштаб 1 : 5000

Карта градостроительного зонирования территории д. Байганино Шариповского сельсовета Альменевского района Курганской области совмещенная с картой границ зон с особыми условиями использования территории, с картой границ территорий объектов культурного наследия



Условные обозначения

- Граница поселения
- Граница населенных пунктов
- Реки, ручьи
- Озера, пруды
- Осевые улиц и дорог

Зоны с особыми условиями использования

- Береговая полоса водных объектов
- Прибрежная защитная полоса водных объектов
- Водоохранная зона водных объектов
- Санитарно-защитные зоны производственных и коммунальных объектов
- Санитарно-защитные и охранные зоны инженерных коммуникаций
- Придорожная полоса автомобильных дорог
- Зона санитарной охраны источников водоснабжения I пояса

Виды территориальных зон

- Ж - Жилые зоны
- Ж-1 - Зона малоэтажной жилой застройки
- ЗОП - Зона общего пользования
- И - Зоны инженерной инфраструктуры
- И-1 - Зона инженерной инфраструктуры
- ОД - Общественно-деловые зоны
- ОДК - Общественно-деловая зона комплексная
- ОД-1 - Зона учебных комплексов
- Р - Зоны рекреационного назначения
- Р-1 - Зона природного ландшафта
- С - Зоны специального назначения
- С-1 - Зона кладбищ
- С-2 - Зона утилизации бытовых отходов
- СХ - Зоны сельскохозяйственного назначения
- СХ-1 - Зона сельскохозяйственных угодий
- СХ-2 - Зона сельскохозяйственных объектов

