



# КУРГАНСКАЯ ОБЛАСТЬ

## АДМИНИСТРАЦИЯ АЛЬМЕНЕВСКОГО РАЙОНА

### ПОСТАНОВЛЕНИЕ

20 августа 2020 года № 313  
с. Альменево

#### **О назначении общественных обсуждений**

В соответствии со статьей 31-33 Градостроительного кодекса Российской Федерации, Законом Курганской области от 7 декабря 2011 года № 91 «О градостроительной деятельности в Курганской области», решением Альменевской районной Думы от 30 августа 2018 года № 34 «Об утверждении положения об общественных обсуждениях и о публичных слушаниях по вопросам градостроительной деятельности на территориях поселений, входящих в состав Альменевского района», Уставом Альменевского района, в целях соблюдения права человека на благоприятные условия жизнедеятельности, прав и законных интересов правообладателей земельных участков и объектов капитального строительства, обеспечения всем заинтересованным лицам равных возможностей для участия в публичных слушаниях Администрация Альменевского района

#### **ПОСТАНОВЛЯЕТ:**

1. Назначить общественные обсуждения по проекту «Внесение изменений в Правила землепользования и застройки Казенского сельсовета Альменевского района Курганской области, утвержденные решением Альменевской районной Думы 01.12.2017 г. № 88 «Об утверждении Правил землепользования и застройки Казенского сельсовета»

1) в графической части:

- замены территориальной зоны: Коммунально- складская зона (П-1) участка с кадастровым номером 45:01:040602:231 на зону сельхозиспользования (объекты строительства сельскохозяйственного назначения) (СХ-2).

2. Назначить общественные обсуждения по проекту «Внесение изменений в Правила землепользования и застройки Юламановского сельсовета Альменевского района Курганской области, утвержденные решением Альменевской районной Думы 01.12.2017 г. № 95 «Об утверждении Правил землепользования и застройки Юламановского сельсовета»

1) в графической части:

- замены территориальной зоны: ЕЛ Зона естественного ландшафта участка с кадастровым номером 45:01:011003:362 на зону сельхозиспользования (объекты строительства сельскохозяйственного назначения) (СХ-2).

2) в графической части:

- замены территориальной зоны: Коммунально- складская зона (П-1) участка с кадастровым номером 45:01:011002:280 на зону сельхозиспользования (объекты строительства сельскохозяйственного назначения) (СХ-2).

3. Утвердить проект по внесению изменений в Правила землепользования и застройки сельских поселений, входящих в состав Альменевского района в части замены территориальных зон согласно приложению к данному постановлению.

4. Участниками общественных обсуждений по проектам являются граждане, правообладатели земельных участков, объектов капитального строительства и помещений, а так же постоянно проживающие на территории соответствующих поселений, входящих в состав Альменевского района Курганской области.

5. Общественные обсуждения провести в срок 1 месяц со дня оповещения жителей соответствующих поселений, входящих в состав Альменевского района Курганской области о времени и месте их проведения до дня опубликования заключения о результатах общественных обсуждений.

6. Проекты разместить на официальном сайте Администрации Альменевского района в сети «Интернет». Экспозиции по проектам открыть с 26.08.2020 г. в Администрации Альменевского района по адресу: Курганская область, Альменевский район, с. Альменево, пл. Комсомола, 1. отдел архитектуры (кабинет № 55) Установить работу экспозиции: до 23.09.2020 г., в рабочие дни, с 8:00-17:00 часов, перерыв с 12:00-13:00 часов.

7. Участники общественных обсуждений вправе внести свои предложения, (замечания) по проектам, которые можно направить в Администрацию Альменевского района почтой по адресу: Курганская обл., Альменевский район, с. Альменево, пл. Комсомола, 1. или на электронную почту [45t00102@kurganobl.ru](mailto:45t00102@kurganobl.ru) или записать в журнале учета предложений (замечаний) по месту проведения экспозиции.

8. Опубликовать настоящее постановление в информационном бюллетене «Официальный вестник Администрации Альменевского района» и разместить его на официальном сайте Администрации Альменевского района в разделе «Градостроительство».

9. Контроль за исполнением настоящего постановления возложить на заместителя Главы Альменевского района, начальника МКУ отдел МТО и ЖКХ Администрации Альменевского района Цаплина Э.Н.

Глава Альменевского района

В. А. Яшников

## Проект

По внесению изменений в Правила землепользования и застройки сельских поселений, входящих в состав Альменевского района в части замены территориальных зон

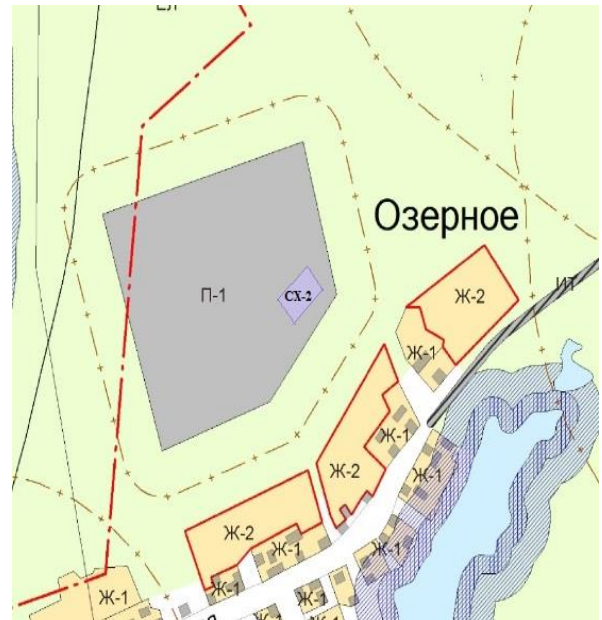
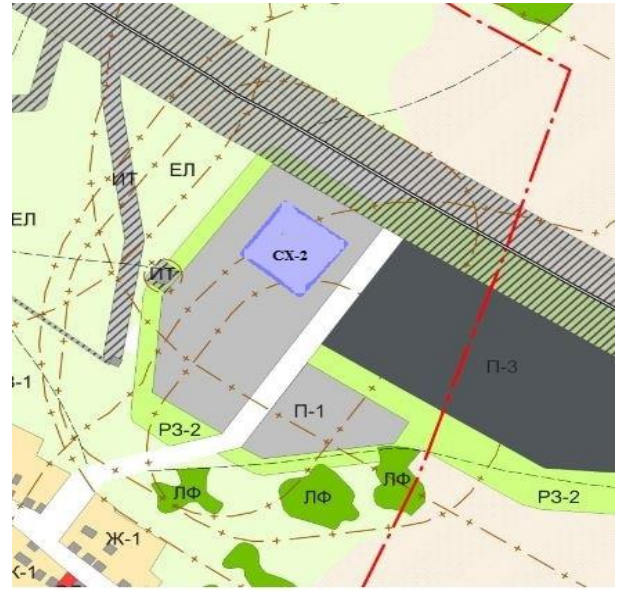
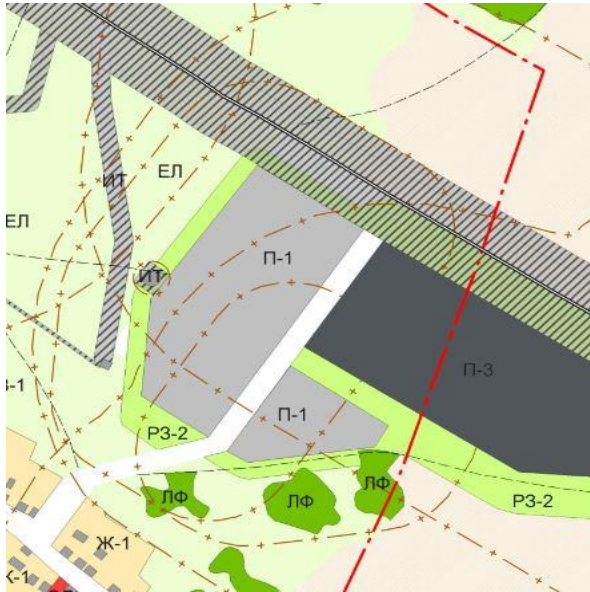
1. замены территориальных зон: Коммунально- складская зона (П-1) участка с кадастровым номером 45:01:040602:231 на зону сельхозиспользования (объекты строительства сельскохозяйственного назначения) (СХ-2).
2. замены территориальных зон: ЕЛ Зона естественного ландшафта участка с кадастровым номером 45:01:011003:362 на зону сельхозиспользования (объекты строительства сельскохозяйственного назначения) (СХ-2).
3. замены территориальных зон: Коммунально- складская зона (П-1) участка с кадастровым номером 45:01:011002:280 на зону сельхозиспользования (объекты строительства сельскохозяйственного назначения) (СХ-2).

Территориальная зона до внесения изменения в Правила



Территориальная зона после внесения изменения в Правила





Условные обозначения:



СХ-2 Зона сельхозиспользования (питомники, теплицы, фермы, животноводческие комплексы)

Управляющий делами Администрации Альменевского района

С. А. Волков



