

УТВЕРЖДЕН
Постановлением Администрации
Альменевского района
Курганской области
от « » 2018г. №

ПРОЕКТ МЕЖЕВАНИЯ ТЕРРИТОРИИ

предусматривающий размещение линейного объекта:
«Газопровод межпоселковый от ГРС «Альменево» до с. Мальшево, с. Альменево
Альменевского района Курганской области»

Том 2

ОСНОВНАЯ ЧАСТЬ

2018

Заказчик: «Газпром газораспределение Курган»
Исполнитель: ИП «О.Н.Погадаева»

ПРОЕКТ МЕЖЕВАНИЯ ТЕРРИТОРИИ
предусматривающий размещение линейного объекта:
«Газопровод межпоселковый от ГРС «Альменево» до с. Мальшево, с. Альменево
Альменевского района Курганской области»

Том 2

ОСНОВНАЯ ЧАСТЬ

Раздел 1 «Текстовая часть проекта межевания территории»

Раздел 2 Чертежи межевания территории

Директор

Проект разработал



О. Н. Погадаева

О. Н. Погадаева

2018

**Содержание основной части
проекта межевания территории**

| № п/п | Наименование | № стр. |
|------------------|---|---------------|
| Раздел 1 | «Текстовая часть проекта межевания территории» | |
| 1.1 | Перечень и сведения о площади образуемых земельных участков, в том числе возможные способы их образования | |
| 1.2 | Перечень и сведения о площади образуемых земельных участков, которые будут отнесены к территориям общего пользования или имуществу общего пользования, в том числе в отношении которых предполагаются резервирование и (или) изъятие для государственных или муниципальных нужд | |
| 1.3 | Вид разрешенного использования образуемых земельных участков в соответствии с проектом планировки территории в случаях, предусмотренных настоящим Кодексом | |
| Раздел 2 | Чертежи межевания территории | |

Раздел 1 «Текстовая часть проекта межевания территории»

1.1 Перечень и сведения о площади образуемых земельных участков, в том числе возможные способы их образования

Подготовка проекта межевания территории осуществляется для:

- 1) определения местоположения границ образуемых и изменяемых земельных участков;
- 2) установления, изменения, отмены красных линий для застроенных территорий, в границах которых не планируется размещение новых объектов капитального строительства, а также для установления, изменения, отмены красных линий в связи с образованием и (или) изменением земельного участка, расположенного в границах территории, применительно к которой не предусматривается осуществление деятельности по комплексному и устойчивому развитию территории, при условии, что такие установление, изменение, отмена влекут за собой исключительно изменение границ территории общего пользования.

Проект межевания территории выполнен в соответствии с:

- Земельным кодексом Российской Федерации;
- Градостроительным кодексом Российской Федерации;
- Постановлением Администрации Альменевского района Курганской области от 16 мая 2018 года № 132 «О подготовке документации по планировке территории, предусматривающей размещение объекта «Газопровод межпоселковый от ГРС «Альменево» до с. Малышево, с. Альменево Альменевского района Курганской области»;
- Сведениями государственного кадастра недвижимости, предоставленными на территорию проектирования.

Проектируемый отвод образуемого земельного участка для строительства объекта: «Газопровод межпоселковый от ГРС «Альменево» до с. Малышево, с. Альменево Альменевского района Курганской области», расположен на землях следующих категорий:

- Земли населенных пунктов;
- Земли сельскохозяйственного назначения;
- Земли промышленности, энергетики, транспорта, связи, радиовещания, телевидения, информатики, земель для обеспечения космической деятельности, земель обороны, безопасности и земель иного специального назначения, для размещения автомобильных дорог и их конструктивных элементов.

Проектируемый отвод образуемого земельного участка расположен в границах кадастровых кварталов 45:01:030107, 45:01:030110, 45:01:030114, 45:01:050301, 45:01:020401, 45:01:020601.

Проектируемый газопровод проходит по территории Муниципальных образований: Альменивский сельсовет, Малышевский сельсовет, Ягоднинский сельсовет и заходит в границы населенных пунктов село Альменево и село Малышево.

Особо охраняемых природных территорий в зоне планируемого размещения газопровода нет.

Площадь отчуждаемых земель для наземных сооружений газопровода в постоянное пользование будет определена по плану прохождения трассы и с учетом существующей застройки и типа местности.

Оставшаяся площадь земель для подземного газопровода будет сформирована во временное пользование и после строительства подлежит ликвидации. Она также будет определена по плану прохождения трассы и с учетом существующей застройки и типа местности.

Сведения о землепользователях, интересы которых могут быть затронуты

| № | Кадастровый номер земельного участка, Иные права, Статус | Адрес (местоположение), Разрешенное использование | Отвод земель во временное пользование, кв. м. | Отвод земель в постоянное пользование, кв. м. |
|---|--|--|---|---|
| 1 | 2 | 3 | 4 | 5 |
| Земли населенных пунктов | | | | |
| 1. | 45:01:000000:510, Аренда, весь объект. № регистрации 45-45-08/301/2013-321 от 06.03.2013г.; Потребительский кооператив по газификации "Альменевский -Газ", ИНН: 4503004231 Договор аренды земельного участка №11 от 17.01.2013 г. Срок аренды с 06.03.2013 по 17.01.2016, Учтенный | Курганская обл, р-н Альменевский, с Альменево, Для строительства и эксплуатации газоразводящих сетей низкого давления | 60 62 | - |
| 2. | 45:01:000000:505, аренда, Весь объект. № регистрации 45-45-08/301/2013-322 от 06.03.2013г.; Договор аренды земельного участка №12 от 17.01.2013 г.; с 06.03.2013 по 17.01.2016; Потребительский кооператив по газификации "Альменевский -Газ", ИНН: 4503004231 Учтенный | Курганская обл, р-н Альменевский, с Альменево, Для строительства и эксплуатации газоразводящих сетей низкого давления | 120 | - |
| Земли сельскохозяйственного назначения | | | | |
| 8. | 45:01:050301:325 (вх. 45:01:000000:82), Постоянное (бессрочное) пользование № 45-45-08/028/2011- 184 от | Курганская обл, р-н Альменевский, центральная часть кадастрового района, Для сельскохозяйственного производства | 2931 | - |

| | | | | |
|--|--|---|---------------|-----|
| | 23.08.2011, Ранее учтенный | | | |
| | 45:01:000000:596, Собственность № 45-45- 08/307/2013-64 от 25.12.2013г (Муниципальное образование Альменевский район Курганской области), Учтенный | Россия, Курганская обл, р-н Альменевский, в границах бывшего совхоза "Альменевский", Для сельскохозяйственного производства | 11183 5519 | - |
| | 45:01:050301:314 (вх. 45:01:000000:82). Постоянное (бессрочное) пользование № 45-45- 08/028/2011- 184 от 23.08.2011, Ранее учтенный | Курганская обл, р-н Альменевский, центральная часть кадастрового района Для сельскохозяйственного производства | 4754 | - |
| | 45:01:000000:595, Собственность № 45- 45-08/307/2013- 59 от 25.12.2013г. (Муниципальное образование Альменевский район Курганской области), Учтенный | Россия, Курганская обл, р-н Альменевский, в границах бывшего совхоза "Малышевский" Для сельскохозяйственного производства | 5356 6643 | 177 |
| | 45:01:050301:197, Собственность № 45- 45-08/301/2013- 833 от 08.05.2013 (Абдулвалеев Идрис Рафаилович) Ранее учтенный | Курганская область, Альменевский район, в границах бывшего совхоза "Малышевский" Для ведения личного подсобного хозяйства | 6870 | - |
| | 45:01:000000:489, Долевая собственность № 45-45-08/301/2013- 128 от 13.02.2013г.; № 45- 45-08/305/2013- 394 от 07.08.2013г.; № 45:01:000000:489- 45/008/2017-5 от 12.10.2017г. (Мансуров Октябрис (1/134), Хайрова Сара Халиуллиновна (1/134), Альменева Разия Сахибгаресевна (1/134), Гайнитдинов Рафкат Зульфитдинович (1/134), Кривощеков Сергей Иванович (39/134), Муниципальное образование Малышевский сельсовет Альменевского района | Курганская обл, р-н Альменевский, В границах бывшего ТОО "Малышевское" Альменевского района Курганской области, в урочищах "Болото моховое, "Болото Гусиное", "Шариповская грань", "По Тумановской дороге", "Альменевская грань" Для ведения личного подсобного хозяйства | 15744 1193 | - |

| | | | | |
|---|---|--|-------|---|
| | Курганской области (1/134)) Учтенный | | | |
| | 45:01:020401:86, Долевая собственность № 45-45-08/301/2013- 259 от 27.02.2013г.; № 45- 45-08/305/2013- 395 от 07.08.2013г. Аренда, весь объект № регистрации 45-45- 08/305/2013-238 10.07.2013г.; Договор аренды земельного участка от 24.06.2013 г.; с 10.07.2013 по 24.06.2023 ИП Глава К(Ф)Х Кривошеков Сергей Иванович, ИНН: 4511004141. запрещение, Запрещено совершение действий по регистрации № регистрации 45:01:020401:86- 45/016/2017- 1 от 10.11.2017г. Постановление о запрете на совершение действий по регистрации №110007729/7425 от 09.11.2017 г. Учтенный | Курганская область, Альменевский район, в 4500 м на восток от с. Мальшево, в границах бывшего ТОО "Мальшевское", урочища "Малый Казахстан", "У маяка", "о. Чайное", "б. Душное" Для ведения личного подсобного хозяйства | 33503 | - |
| | 45:01:020401:55, Собственность № 45- 45-08/004/2009- 289 от 14.04.2009 (Огнев Геннадий Александрович) Учтенный | обл. Курганская, р-н Альменевский, с. Мальшево Для ведения личного подсобного хозяйства | 8732 | - |
| Земельные участки, по которым проходим проколом Земли населенных пунктов | | | | |
| | 45:01:000000:704, Временный | Россия, Курганская область, Альменевский район, с. Альменево, пер. Солнечный, № 1 Д Для магистралей городского, районного значения основных улиц в застройке, прочих дорог | 104 | - |
| | 45:01:000000:788, Собственность № 45-45/001- 45/010/018/2015-558/1 от 14.07.2015г. (Субъект Российской Федерации Курганская | Россия, Курганская область, Альменевский район, Альменевский сельсовет, с. Альменево, автомобильная дорога Мальшево- Альменево Автомобильный транспорт | 179 | - |

| | | | | |
|---|--|---|-----|---|
| | область) | | | |
| | Учтенный | | | |
| Земельные участки, по которым проходим проколом Земли промышленности, энергетики, транспорта, связи, радиовещания, телевидения, информатики, земли для обеспечения космической деятельности, земли обороны, безопасности и земли иного специального назначения | | | | |
| | 45:01:000000:789, Собственность № 45-45/001- 45/999/001/2016-504/1 от 23.05.2016 (Субъект Российской Федерации Курганская область) Учтенный | Россия, Курганская область Альменевский район, Мальшевский сельсовет, с. Мальшево, автомобильная дорога Мальшево-Альменево Автомобильный транспорт | 208 | - |

1.2 Перечень и сведения о площади образуемых земельных участков, которые будут отнесены к территориям общего пользования или имуществу общего пользования, в том числе в отношении которых предполагаются резервирование и (или) изъятие для государственных или муниципальных нужд

Система координат: МСК-45 Альменевского района

**Российская Федерация, Курганская область, Альменевский район, в границах
МО Альменевский сельсовет, с. Альменево,
в постоянное пользование, площадью – 1065 кв. м.
кадастровый квартал – 45:01:050301**

| Обозначение характерных точек границы | Существующие координаты, м | | Уточненные координаты, м | |
|--|-------------------------------|---|-----------------------------|------------|
| | X | Y | X | Y |
| 1 | 2 | 3 | 4 | 5 |
| Конгур границы: (1) | | | | |
| н1 | - | - | 379602.39 | 2269869.56 |
| н2 | - | - | 379599.74 | 2269869.44 |
| н3 | - | - | 379597.31 | 2269870.37 |
| н4 | - | - | 379595.68 | 2269872.08 |
| н5 | - | - | 379595.20 | 2269873.11 |
| н6 | - | - | 379594.40 | 2269876.29 |
| н7 | - | - | 379597.90 | 2269877.14 |
| н8 | - | - | 379597.06 | 2269880.64 |
| н9 | - | - | 379593.56 | 2269879.79 |
| н10 | - | - | 379587.24 | 2269878.27 |
| н11 | - | - | 379589.02 | 2269870.76 |
| н12 | - | - | 379589.41 | 2269868.51 |
| н13 | - | - | 379588.73 | 2269866.43 |
| н14 | - | - | 379587.61 | 2269864.94 |
| н15 | - | - | 379585.49 | 2269863.61 |
| н16 | - | - | 379590.29 | 2269865.67 |
| н17 | - | - | 379594.87 | 2269867.40 |
| н18 | - | - | 379598.70 | 2269868.64 |
| н1 | - | - | 379602.39 | 2269869.56 |
| Конгур границы: (2) | | | | |
| н19 | - | - | 379561.16 | 2269863.18 |
| н20 | - | - | 379558.81 | 2269872.90 |

| | | | | |
|---------------------|---|---|-----------|------------|
| н21 | - | - | 379539.37 | 2269868.21 |
| н22 | - | - | 379538.90 | 2269870.15 |
| н23 | - | - | 379527.24 | 2269867.34 |
| н24 | - | - | 379531.82 | 2269848.31 |
| н25 | - | - | 379531.96 | 2269846.24 |
| н26 | - | - | 379531.38 | 2269844.26 |
| н27 | - | - | 379530.16 | 2269842.58 |
| н28 | - | - | 379528.05 | 2269841.26 |
| н29 | - | - | 379546.21 | 2269848.63 |
| н30 | - | - | 379543.09 | 2269847.88 |
| н31 | - | - | 379541.13 | 2269848.28 |
| н32 | - | - | 379538.82 | 2269850.03 |
| н33 | - | - | 379537.79 | 2269852.28 |
| н34 | - | - | 379538.12 | 2269855.27 |
| н35 | - | - | 379539.48 | 2269857.23 |
| н36 | - | - | 379541.71 | 2269858.49 |
| н19 | - | - | 379561.16 | 2269863.18 |
| Контур границы: (3) | | | | |
| н37 | - | - | 379385.81 | 2269781.09 |
| н38 | - | - | 379382.89 | 2269781.48 |
| н39 | - | - | 379380.64 | 2269782.87 |
| н40 | - | - | 379379.03 | 2269785.59 |
| н41 | - | - | 379375.82 | 2269821.10 |
| н42 | - | - | 379376.42 | 2269823.96 |
| н43 | - | - | 379378.38 | 2269826.03 |
| н44 | - | - | 379380.79 | 2269827.03 |
| н45 | - | - | 379379.36 | 2269842.68 |
| н46 | - | - | 379375.83 | 2269842.26 |
| н47 | - | - | 379376.14 | 2269838.67 |
| н48 | - | - | 379367.77 | 2269837.93 |
| н49 | - | - | 379372.86 | 2269780.50 |
| н50 | - | - | 379372.70 | 2269778.47 |
| н51 | - | - | 379371.86 | 2269776.62 |
| н52 | - | - | 379370.85 | 2269775.47 |
| н53 | - | - | 379369.12 | 2269774.40 |
| н37 | - | - | 379385.81 | 2269781.09 |

**Российская Федерация, Курганская область, Альменевский район, в границах
МО Альменевский сельсовет, с. Альменево,
во временное пользование, площадью – 19844 кв. м.
кадастровый квартал – 45:01:050301**

| Обозначение характерных точек границы | Существующие координаты, м | | Уточненные координаты, м | |
|--|-------------------------------|---|-----------------------------|------------|
| | Х | У | Х | У |
| 1 | 2 | 3 | 4 | 5 |
| н1 | - | - | 379696.30 | 2269895.31 |
| н2 | - | - | 379692.46 | 2269909.95 |
| н3 | - | - | 379656.03 | 2269894.90 |
| н4 | - | - | 379652.87 | 2269901.32 |
| н5 | - | - | 379607.07 | 2269890.28 |
| н6 | - | - | 379605.91 | 2269895.11 |
| н7 | - | - | 379596.52 | 2269892.85 |
| н8 | - | - | 379591.32 | 2269972.19 |
| н9 | - | - | 379621.25 | 2269974.15 |
| н10 | - | - | 379615.35 | 2270063.94 |

| | | | | |
|-----|---|---|-----------|------------|
| н11 | - | - | 379605.37 | 2270063.29 |
| н12 | - | - | 379603.43 | 2270093.23 |
| н13 | - | - | 379583.47 | 2270091.92 |
| н14 | - | - | 379578.72 | 2270164.34 |
| н15 | - | - | 379564.24 | 2270155.85 |
| н16 | - | - | 379581.64 | 2269890.60 |
| н17 | - | - | 379524.92 | 2269876.93 |
| н18 | - | - | 379526.36 | 2269870.95 |
| н19 | - | - | 379511.31 | 2269867.33 |
| н20 | - | - | 379373.99 | 2269852.28 |
| н21 | - | - | 379375.06 | 2269839.58 |
| н22 | - | - | 379366.69 | 2269838.84 |
| н23 | - | - | 379371.86 | 2269780.41 |
| н24 | - | - | 379371.81 | 2269779.11 |
| н25 | - | - | 379371.42 | 2269777.86 |
| н26 | - | - | 379370.72 | 2269776.76 |
| н27 | - | - | 379369.76 | 2269775.87 |
| н28 | - | - | 379368.61 | 2269775.26 |
| н29 | - | - | 379369.12 | 2269774.40 |
| н30 | - | - | 379370.85 | 2269775.47 |
| н31 | - | - | 379371.86 | 2269776.62 |
| н32 | - | - | 379372.70 | 2269778.47 |
| н33 | - | - | 379372.86 | 2269780.50 |
| н34 | - | - | 379367.77 | 2269837.93 |
| н35 | - | - | 379376.14 | 2269838.67 |
| н36 | - | - | 379375.83 | 2269842.26 |
| н37 | - | - | 379379.36 | 2269842.68 |
| н38 | - | - | 379380.79 | 2269827.03 |
| н39 | - | - | 379378.38 | 2269826.03 |
| н40 | - | - | 379376.42 | 2269823.96 |
| н41 | - | - | 379375.82 | 2269821.10 |
| н42 | - | - | 379379.03 | 2269785.59 |
| н43 | - | - | 379380.64 | 2269782.87 |
| н44 | - | - | 379382.89 | 2269781.48 |
| н45 | - | - | 379385.81 | 2269781.09 |
| н46 | - | - | 379428.61 | 2269390.53 |
| н47 | - | - | 379505.21 | 2269315.54 |
| н48 | - | - | 379518.02 | 2269324.00 |
| н49 | - | - | 379442.93 | 2269397.50 |
| н50 | - | - | 379435.03 | 2269469.59 |
| н51 | - | - | 379434.04 | 2269471.24 |
| н52 | - | - | 379416.38 | 2269540.00 |
| н53 | - | - | 379410.80 | 2269690.79 |
| н54 | - | - | 379394.51 | 2269839.44 |
| н55 | - | - | 379513.57 | 2269852.49 |
| н56 | - | - | 379528.89 | 2269856.18 |
| н57 | - | - | 379530.85 | 2269848.07 |
| н58 | - | - | 379531.01 | 2269846.77 |
| н59 | - | - | 379530.52 | 2269844.65 |
| н60 | - | - | 379529.18 | 2269842.94 |
| н61 | - | - | 379527.66 | 2269842.08 |
| н62 | - | - | 379528.05 | 2269841.26 |
| н63 | - | - | 379530.16 | 2269842.58 |
| н64 | - | - | 379531.38 | 2269844.26 |
| н65 | - | - | 379531.96 | 2269846.24 |
| н66 | - | - | 379531.82 | 2269848.31 |
| н67 | - | - | 379527.24 | 2269867.34 |
| н68 | - | - | 379538.90 | 2269870.15 |

| | | | | |
|------|---|---|-----------|------------|
| н69 | - | - | 379539.37 | 2269868.21 |
| н70 | - | - | 379558.81 | 2269872.90 |
| н71 | - | - | 379561.16 | 2269863.18 |
| н72 | - | - | 379541.71 | 2269858.49 |
| н73 | - | - | 379539.48 | 2269857.23 |
| н74 | - | - | 379538.12 | 2269855.27 |
| н75 | - | - | 379537.79 | 2269852.28 |
| н76 | - | - | 379538.82 | 2269850.03 |
| н77 | - | - | 379541.13 | 2269848.28 |
| н78 | - | - | 379543.09 | 2269847.88 |
| н79 | - | - | 379546.21 | 2269848.63 |
| н80 | - | - | 379545.84 | 2269849.62 |
| н81 | - | - | 379543.69 | 2269848.87 |
| н82 | - | - | 379541.50 | 2269849.22 |
| н83 | - | - | 379539.58 | 2269850.72 |
| н84 | - | - | 379538.78 | 2269852.58 |
| н85 | - | - | 379539.11 | 2269854.91 |
| н86 | - | - | 379540.24 | 2269856.53 |
| н87 | - | - | 379541.94 | 2269857.52 |
| н88 | - | - | 379562.37 | 2269862.44 |
| н89 | - | - | 379561.96 | 2269864.15 |
| н90 | - | - | 379588.10 | 2269870.41 |
| н91 | - | - | 379588.35 | 2269868.45 |
| н92 | - | - | 379587.62 | 2269866.37 |
| н93 | - | - | 379585.19 | 2269864.46 |
| н94 | - | - | 379585.49 | 2269863.61 |
| н95 | - | - | 379587.61 | 2269864.94 |
| н96 | - | - | 379588.73 | 2269866.43 |
| н97 | - | - | 379589.41 | 2269868.51 |
| н98 | - | - | 379589.02 | 2269870.76 |
| н99 | - | - | 379587.24 | 2269878.27 |
| н100 | - | - | 379593.56 | 2269879.79 |
| н101 | - | - | 379597.06 | 2269880.64 |
| н102 | - | - | 379597.90 | 2269877.14 |
| н103 | - | - | 379594.40 | 2269876.29 |
| н104 | - | - | 379595.20 | 2269873.11 |
| н105 | - | - | 379595.68 | 2269872.08 |
| н106 | - | - | 379597.31 | 2269870.37 |
| н107 | - | - | 379599.74 | 2269869.44 |
| н108 | - | - | 379602.39 | 2269869.56 |
| н109 | - | - | 379602.09 | 2269870.50 |
| н110 | - | - | 379599.84 | 2269870.27 |
| н111 | - | - | 379597.73 | 2269870.99 |
| н112 | - | - | 379596.59 | 2269872.51 |
| н113 | - | - | 379646.67 | 2269884.58 |
| н114 | - | - | 379650.66 | 2269876.45 |
| н1 | - | - | 379696.30 | 2269895.31 |

**Российская Федерация, Курганская область, Альменевский район, с. Альменево,
в постоянное пользование, площадью – 45 кв. м.
кадастровый квартал – 45:01:030107, 45:01:030114**

| Обозначение характерных точек границы | Существующие координаты, м | | Уточненные координаты, м | |
|--|-------------------------------|---|-----------------------------|------------|
| | Х | У | Х | У |
| 1 | 2 | 3 | 4 | 5 |
| Конгур границы: (1) | | | | |
| н1 | - | - | 381182.91 | 2271754.03 |
| н2 | - | - | 381184.53 | 2271756.55 |
| н3 | - | - | 381178.30 | 2271760.48 |
| н4 | - | - | 381176.68 | 2271757.96 |
| н1 | - | - | 381182.91 | 2271754.03 |
| Конгур границы: (2) | | | | |
| н5 | - | - | 380704.79 | 2270330.81 |
| н6 | - | - | 380703.08 | 2270333.28 |
| н7 | - | - | 380696.93 | 2270329.03 |
| н8 | - | - | 380698.63 | 2270326.56 |
| н5 | - | - | 380704.79 | 2270330.81 |

**Российская Федерация, Курганская область, Альменевский район, с. Альменево,
во временное пользование, площадью – 66109 кв. м.
кадастровый квартал – 45:01:030107, 45:01:030110, 45:01:030114**

| Обозначение характерных точек границы | Существующие координаты, м | | Уточненные координаты, м | |
|--|-------------------------------|---|-----------------------------|------------|
| | Х | У | Х | У |
| 1 | 2 | 3 | 4 | 5 |
| Конгур границы: (1) | | | | |
| н1 | - | - | 381184.89 | 2271751.06 |
| н2 | - | - | 381192.97 | 2271763.70 |
| н3 | - | - | 381107.96 | 2271818.08 |
| н4 | - | - | 381096.20 | 2271799.96 |
| н5 | - | - | 381108.87 | 2271791.92 |
| н6 | - | - | 381112.43 | 2271797.42 |
| н1 | - | - | 381184.89 | 2271751.06 |
| н7 | - | - | 381182.91 | 2271754.03 |
| н8 | - | - | 381184.53 | 2271756.55 |
| н9 | - | - | 381178.30 | 2271760.48 |
| н10 | - | - | 381176.68 | 2271757.96 |
| н7 | - | - | 381182.91 | 2271754.03 |
| Конгур границы: (2) | | | | |
| н11 | - | - | 381097.31 | 2271773.74 |
| н12 | - | - | 381099.71 | 2271777.50 |
| н13 | - | - | 381087.00 | 2271785.45 |
| н14 | - | - | 381084.03 | 2271780.82 |
| н15 | - | - | 381094.40 | 2271775.36 |
| н11 | - | - | 381097.31 | 2271773.74 |
| Конгур границы: (3) | | | | |
| н16 | - | - | 381095.14 | 2271770.35 |
| н17 | - | - | 381092.48 | 2271771.84 |
| н18 | - | - | 381081.86 | 2271777.43 |
| н19 | - | - | 381006.22 | 2271659.21 |
| н20 | - | - | 380968.25 | 2271656.44 |

| | | | | |
|---------------------|---|---|-----------|------------|
| н21 | - | - | 380967.24 | 2271641.35 |
| н22 | - | - | 381014.81 | 2271644.79 |
| н16 | - | - | 381095.14 | 2271770.35 |
| Конгур границы: (4) | | | | |
| н23 | - | - | 380893.83 | 2271635.96 |
| н24 | - | - | 380892.77 | 2271650.95 |
| н25 | - | - | 380861.78 | 2271648.69 |
| н26 | - | - | 380763.76 | 2271587.48 |
| н27 | - | - | 380621.62 | 2271517.03 |
| н28 | - | - | 380463.69 | 2271384.06 |
| н29 | - | - | 380462.99 | 2271383.71 |
| н30 | - | - | 380469.73 | 2271370.31 |
| н31 | - | - | 380472.00 | 2271371.45 |
| н32 | - | - | 380629.90 | 2271504.39 |
| н33 | - | - | 380771.08 | 2271574.37 |
| н34 | - | - | 380866.57 | 2271634.00 |
| н23 | - | - | 380893.83 | 2271635.96 |
| Конгур границы: (5) | | | | |
| н35 | - | - | 380090.55 | 2271027.90 |
| н36 | - | - | 380066.33 | 2271196.66 |
| н37 | - | - | 380147.62 | 2271208.33 |
| н38 | - | - | 380179.37 | 2271224.29 |
| н39 | - | - | 380172.63 | 2271237.69 |
| н40 | - | - | 380143.06 | 2271222.83 |
| н41 | - | - | 380049.35 | 2271209.38 |
| н42 | - | - | 380073.56 | 2271040.61 |
| н43 | - | - | 379775.11 | 2270997.58 |
| н44 | - | - | 379560.04 | 2270220.03 |
| н45 | - | - | 379564.24 | 2270155.85 |
| н46 | - | - | 379578.72 | 2270164.34 |
| н47 | - | - | 379575.17 | 2270218.48 |
| н48 | - | - | 379786.98 | 2270984.14 |
| н35 | - | - | 380090.55 | 2271027.90 |
| Конгур границы: (6) | | | | |
| н49 | - | - | 379726.99 | 2269907.98 |
| н50 | - | - | 379725.10 | 2269923.43 |
| н51 | - | - | 379692.46 | 2269909.95 |
| н52 | - | - | 379696.30 | 2269895.31 |
| н49 | - | - | 379726.99 | 2269907.98 |
| Конгур границы: (7) | | | | |
| н53 | - | - | 380604.56 | 2270278.57 |
| н54 | - | - | 380601.06 | 2270293.14 |
| н55 | - | - | 380498.27 | 2270259.07 |
| н56 | - | - | 380508.59 | 2270227.87 |
| н57 | - | - | 380477.20 | 2270217.49 |
| н58 | - | - | 380465.53 | 2270252.78 |
| н59 | - | - | 380445.40 | 2270246.13 |
| н60 | - | - | 380414.47 | 2270219.12 |
| н61 | - | - | 380228.01 | 2270173.03 |
| н62 | - | - | 380105.44 | 2270080.54 |
| н63 | - | - | 379728.95 | 2269925.02 |
| н64 | - | - | 379730.84 | 2269909.57 |
| н65 | - | - | 380112.94 | 2270067.41 |
| н66 | - | - | 380234.79 | 2270159.36 |
| н67 | - | - | 380421.76 | 2270205.57 |
| н68 | - | - | 380452.99 | 2270232.84 |
| н69 | - | - | 380456.00 | 2270233.83 |
| н70 | - | - | 380467.67 | 2270198.54 |

| | | | | |
|----------------------|---|---|-----------|------------|
| н71 | - | - | 380527.54 | 2270218.34 |
| н72 | - | - | 380517.18 | 2270249.67 |
| н53 | - | - | 380604.56 | 2270278.57 |
| Контур границы: (8) | | | | |
| н73 | - | - | 380706.83 | 2270330.47 |
| н74 | - | - | 380698.26 | 2270342.91 |
| н75 | - | - | 380649.30 | 2270309.13 |
| н76 | - | - | 380608.66 | 2270295.66 |
| н77 | - | - | 380612.17 | 2270281.08 |
| н78 | - | - | 380656.13 | 2270295.62 |
| н73 | - | - | 380706.83 | 2270330.47 |
| | | | | |
| н79 | - | - | 380704.79 | 2270330.81 |
| н80 | - | - | 380703.08 | 2270333.28 |
| н81 | - | - | 380696.93 | 2270329.03 |
| н82 | - | - | 380698.63 | 2270326.56 |
| н79 | - | - | 380704.79 | 2270330.81 |
| Контур границы: (9) | | | | |
| н83 | - | - | 379435.03 | 2269469.59 |
| н84 | - | - | 379410.80 | 2269690.79 |
| н85 | - | - | 379416.38 | 2269540.00 |
| н86 | - | - | 379434.04 | 2269471.24 |
| н83 | - | - | 379435.03 | 2269469.59 |
| Контур границы: (10) | | | | |
| н87 | - | - | 380091.06 | 2268667.47 |
| н88 | - | - | 380079.40 | 2268657.99 |
| н89 | - | - | 380062.43 | 2268676.43 |
| н90 | - | - | 380057.12 | 2268775.30 |
| н91 | - | - | 379505.21 | 2269315.54 |
| н92 | - | - | 379518.02 | 2269324.00 |
| н93 | - | - | 380071.79 | 2268781.93 |
| н94 | - | - | 380077.12 | 2268682.62 |
| н87 | - | - | 380091.06 | 2268667.47 |

**Российская Федерация, Курганская область, Альменевский район, в границах
МО Мальшевский сельсовет, с. Мальшево,
в постоянное пользование, площадью – 386 кв. м.
кадастровый квартал – 45:01:020401**

| Обозначение характерных точек границы | Существующие координаты, м | | Уточненные координаты, м | |
|--|-------------------------------|----------|-----------------------------|------------|
| | X | Y | X | Y |
| 1 | 2 | 3 | 4 | 5 |
| н1 | - | - | 383462.89 | 2260481.72 |
| н2 | - | - | 383464.03 | 2260488.20 |
| н3 | - | - | 383436.16 | 2260497.62 |
| н4 | - | - | 383434.56 | 2260498.91 |
| н5 | - | - | 383433.97 | 2260500.49 |
| н6 | - | - | 383437.38 | 2260499.34 |
| н7 | - | - | 383438.53 | 2260502.75 |
| н8 | - | - | 383435.20 | 2260503.88 |
| н9 | - | - | 383436.32 | 2260507.18 |
| н10 | - | - | 383432.92 | 2260508.34 |
| н11 | - | - | 383431.76 | 2260504.93 |
| н12 | - | - | 383423.72 | 2260507.64 |
| н13 | - | - | 383419.87 | 2260496.28 |
| н1 | - | - | 383462.89 | 2260481.72 |

**Российская Федерация, Курганская область, Альменевский район, в границах
МО Мальшевский сельсовет, с. Мальшево,
во временное пользование, площадью – 9653 кв. м.
кадастровый квартал – 45:01:020401, 45:01:050301**

| Обозначение характерных точек границы | Существующие координаты, м | | Уточненные координаты, м | |
|--|-------------------------------|---|-----------------------------|------------|
| | X | Y | X | Y |
| 1 | 2 | 3 | 4 | 5 |
| Конгур границы: (1) | | | | |
| н1 | - | - | 383462.71 | 2260480.72 |
| н2 | - | - | 383462.89 | 2260481.72 |
| н3 | - | - | 383419.87 | 2260496.28 |
| н4 | - | - | 383423.72 | 2260507.64 |
| н5 | - | - | 383431.76 | 2260504.93 |
| н6 | - | - | 383432.92 | 2260508.34 |
| н7 | - | - | 383436.32 | 2260507.18 |
| н8 | - | - | 383435.20 | 2260503.88 |
| н9 | - | - | 383438.53 | 2260502.75 |
| н10 | - | - | 383437.38 | 2260499.34 |
| н11 | - | - | 383433.97 | 2260500.49 |
| н12 | - | - | 383434.56 | 2260498.91 |
| н13 | - | - | 383436.16 | 2260497.62 |
| н14 | - | - | 383464.03 | 2260488.20 |
| н15 | - | - | 383464.20 | 2260489.19 |
| н16 | - | - | 383440.64 | 2260497.16 |
| н17 | - | - | 383446.54 | 2260514.48 |
| н18 | - | - | 382963.09 | 2260679.06 |
| н19 | - | - | 382958.29 | 2260664.83 |
| н20 | - | - | 383422.39 | 2260506.84 |
| н21 | - | - | 383418.60 | 2260495.65 |
| н1 | - | - | 383462.71 | 2260480.72 |
| Конгур границы: (2) | | | | |
| н22 | - | - | 382959.34 | 2260680.33 |
| н23 | - | - | 382849.35 | 2260717.78 |
| н24 | - | - | 382844.10 | 2260703.71 |
| н25 | - | - | 382944.04 | 2260669.68 |
| н22 | - | - | 382959.34 | 2260680.33 |
| Конгур границы: (3) | | | | |
| н26 | - | - | 380892.19 | 2261975.24 |
| н27 | - | - | 380892.57 | 2261979.14 |
| н28 | - | - | 380877.81 | 2261981.68 |
| н29 | - | - | 380877.43 | 2261977.77 |
| н26 | - | - | 380892.19 | 2261975.24 |
| Конгур границы: (4) | | | | |
| н30 | - | - | 380969.78 | 2262555.85 |
| н31 | - | - | 380970.46 | 2262560.89 |
| н32 | - | - | 380955.77 | 2262564.19 |
| н33 | - | - | 380955.07 | 2262559.00 |
| н30 | - | - | 380969.78 | 2262555.85 |
| Конгур границы: (5) | | | | |
| н34 | - | - | 380348.01 | 2264636.63 |
| н35 | - | - | 380346.91 | 2264644.01 |
| н36 | - | - | 380332.05 | 2264641.93 |
| н37 | - | - | 380333.19 | 2264634.36 |
| н34 | - | - | 380348.01 | 2264636.63 |

**Российская Федерация, Курганская область, Альменевский район, с. Мальшево,
в постоянное пользование, площадью – 809 кв. м.
кадастровый квартал – 45:01:020601**

| Обозначение характерных точек границы | Существующие координаты, м | | Уточненные координаты, м | |
|--|-------------------------------|---|-----------------------------|------------|
| | Х | У | Х | У |
| 1 | 2 | 3 | 4 | 5 |
| н1 | - | - | 383462.89 | 2260481.72 |
| н2 | - | - | 383464.03 | 2260488.20 |
| н3 | - | - | 383436.16 | 2260497.62 |
| н4 | - | - | 383434.56 | 2260498.91 |
| н5 | - | - | 383433.97 | 2260500.49 |
| н6 | - | - | 383437.38 | 2260499.34 |
| н7 | - | - | 383438.53 | 2260502.75 |
| н8 | - | - | 383435.20 | 2260503.88 |
| н9 | - | - | 383436.32 | 2260507.18 |
| н10 | - | - | 383432.92 | 2260508.34 |
| н11 | - | - | 383431.76 | 2260504.93 |
| н12 | - | - | 383423.72 | 2260507.64 |
| н13 | - | - | 383419.87 | 2260496.28 |
| н1 | - | - | 383462.89 | 2260481.72 |

**Российская Федерация, Курганская область, Альменевский район, с. Мальшево,
во временное пользование, площадью – 53590 кв. м.
кадастровый квартал – 45:01:020601**

| Обозначение характерных точек границы | Существующие координаты, м | | Уточненные координаты, м | |
|--|-------------------------------|---|-----------------------------|------------|
| | Х | У | Х | У |
| 1 | 2 | 3 | 4 | 5 |
| Конгур границы: (1) | | | | |
| н1 | - | - | 382958.29 | 2260664.83 |
| н2 | - | - | 382963.09 | 2260679.06 |
| н3 | - | - | 382959.34 | 2260680.33 |
| н4 | - | - | 382944.04 | 2260669.68 |
| н1 | - | - | 382958.29 | 2260664.83 |
| Конгур границы: (2) | | | | |
| н5 | - | - | 382844.10 | 2260703.71 |
| н6 | - | - | 382849.35 | 2260717.78 |
| н7 | - | - | 382712.88 | 2260764.23 |
| н8 | - | - | 382708.05 | 2260750.03 |
| н5 | - | - | 382844.10 | 2260703.71 |
| Конгур границы: (3) | | | | |
| н9 | - | - | 382589.72 | 2260790.31 |
| н10 | - | - | 382594.55 | 2260804.51 |
| н11 | - | - | 382435.12 | 2260858.79 |
| н12 | - | - | 382376.64 | 2260889.54 |
| н13 | - | - | 382187.61 | 2260964.22 |
| н14 | - | - | 382089.64 | 2260975.72 |
| н15 | - | - | 382023.95 | 2260997.95 |
| н16 | - | - | 381950.17 | 2261004.12 |
| н17 | - | - | 381947.30 | 2260995.59 |
| н18 | - | - | 381865.12 | 2261024.01 |

| | | | | |
|-----|---|---|-----------|------------|
| н19 | - | - | 381802.37 | 2261063.45 |
| н20 | - | - | 381503.76 | 2261164.52 |
| н21 | - | - | 381509.99 | 2261170.41 |
| н22 | - | - | 381508.72 | 2261174.81 |
| н23 | - | - | 381510.40 | 2261178.21 |
| н24 | - | - | 381515.52 | 2261182.88 |
| н25 | - | - | 381519.04 | 2261184.25 |
| н26 | - | - | 381525.12 | 2261181.99 |
| н27 | - | - | 381522.16 | 2261184.54 |
| н28 | - | - | 381518.69 | 2261185.31 |
| н29 | - | - | 381514.99 | 2261183.75 |
| н30 | - | - | 381510.23 | 2261179.43 |
| н31 | - | - | 381508.32 | 2261177.16 |
| н32 | - | - | 381507.64 | 2261174.12 |
| н33 | - | - | 381508.87 | 2261170.71 |
| н34 | - | - | 381500.01 | 2261162.62 |
| н35 | - | - | 381491.92 | 2261171.48 |
| н36 | - | - | 381509.33 | 2261187.41 |
| н37 | - | - | 381510.90 | 2261191.52 |
| н38 | - | - | 381510.01 | 2261194.58 |
| н39 | - | - | 381508.60 | 2261196.18 |
| н40 | - | - | 381506.99 | 2261197.58 |
| н41 | - | - | 381509.80 | 2261191.46 |
| н42 | - | - | 381508.11 | 2261187.63 |
| н43 | - | - | 381493.47 | 2261174.18 |
| н44 | - | - | 381183.37 | 2261511.76 |
| н45 | - | - | 381205.50 | 2261532.10 |
| н46 | - | - | 381144.58 | 2261598.33 |
| н47 | - | - | 381137.22 | 2261591.56 |
| н48 | - | - | 381116.93 | 2261613.66 |
| н49 | - | - | 381102.20 | 2261600.13 |
| н50 | - | - | 380879.54 | 2261842.53 |
| н51 | - | - | 380892.19 | 2261975.24 |
| н52 | - | - | 380877.43 | 2261977.77 |
| н53 | - | - | 380864.04 | 2261837.23 |
| н54 | - | - | 381479.25 | 2261167.48 |
| н55 | - | - | 381478.52 | 2261154.08 |
| н56 | - | - | 381466.74 | 2261143.25 |
| н57 | - | - | 381376.08 | 2261041.81 |
| н58 | - | - | 381267.17 | 2260933.87 |
| н59 | - | - | 381260.86 | 2260940.23 |
| н60 | - | - | 380802.94 | 2260486.39 |
| н61 | - | - | 380813.35 | 2260476.54 |
| н62 | - | - | 380811.42 | 2260477.51 |
| н63 | - | - | 380809.10 | 2260478.07 |
| н64 | - | - | 380805.40 | 2260477.79 |
| н65 | - | - | 380802.37 | 2260476.10 |
| н66 | - | - | 380809.41 | 2260468.99 |
| н67 | - | - | 380795.21 | 2260454.91 |
| н68 | - | - | 380779.72 | 2260470.54 |
| н69 | - | - | 380788.25 | 2260478.99 |
| н70 | - | - | 380792.13 | 2260477.91 |
| н71 | - | - | 380795.74 | 2260479.44 |
| н72 | - | - | 380797.52 | 2260481.91 |
| н73 | - | - | 380798.53 | 2260486.29 |
| н74 | - | - | 380797.56 | 2260490.72 |
| н75 | - | - | 380795.28 | 2260493.74 |
| н76 | - | - | 380794.55 | 2260493.05 |

| | | | | |
|------|---|---|-----------|------------|
| н77 | - | - | 380796.78 | 2260489.96 |
| н78 | - | - | 380797.55 | 2260486.23 |
| н79 | - | - | 380796.70 | 2260482.51 |
| н80 | - | - | 380795.15 | 2260480.25 |
| н81 | - | - | 380792.46 | 2260478.79 |
| н82 | - | - | 380791.43 | 2260478.96 |
| н83 | - | - | 380790.98 | 2260479.00 |
| н84 | - | - | 380788.17 | 2260480.33 |
| н85 | - | - | 380778.30 | 2260470.55 |
| н86 | - | - | 380795.20 | 2260453.50 |
| н87 | - | - | 380810.82 | 2260468.99 |
| н88 | - | - | 380808.78 | 2260471.05 |
| н89 | - | - | 381260.76 | 2260919.02 |
| н90 | - | - | 381267.06 | 2260912.67 |
| н91 | - | - | 381386.37 | 2261030.92 |
| н92 | - | - | 381476.88 | 2261132.20 |
| н93 | - | - | 381497.50 | 2261151.15 |
| н94 | - | - | 381794.69 | 2261050.56 |
| н95 | - | - | 381858.60 | 2261010.39 |
| н96 | - | - | 381943.82 | 2260980.93 |
| н97 | - | - | 381958.07 | 2260979.73 |
| н98 | - | - | 381961.02 | 2260988.52 |
| н99 | - | - | 382019.49 | 2260983.63 |
| н100 | - | - | 382084.50 | 2260961.62 |
| н101 | - | - | 382182.80 | 2260950.08 |
| н102 | - | - | 382369.66 | 2260876.26 |
| н103 | - | - | 382429.18 | 2260844.96 |
| н9 | - | - | 382589.72 | 2260790.31 |
| н104 | - | - | 381494.20 | 2261161.83 |
| н105 | - | - | 381496.86 | 2261164.25 |
| н106 | - | - | 381494.43 | 2261166.91 |
| н107 | - | - | 381491.77 | 2261164.48 |
| н104 | - | - | 381494.20 | 2261161.83 |

**Российская Федерация, Курганская область, Альменевский район, в границах
МО Ягоднинский сельсовет, с. Ягодное,
в постоянное пользование, площадью – 161 кв. м
кадастровый квартал – 45:01:050301**

| Обозначение характерных точек границы | Существующие координаты, м | | Уточненные координаты, м | |
|--|-------------------------------|---|-----------------------------|------------|
| | Х | У | Х | У |
| 1 | 2 | 3 | 4 | 5 |
| н1 | - | - | 380526.44 | 2266897.45 |
| н2 | - | - | 380528.67 | 2266908.55 |
| н3 | - | - | 380531.66 | 2266923.37 |
| н4 | - | - | 380530.48 | 2266920.39 |
| н5 | - | - | 380527.64 | 2266917.24 |
| н6 | - | - | 380523.12 | 2266915.33 |
| н7 | - | - | 380519.47 | 2266915.27 |
| н8 | - | - | 380516.20 | 2266915.96 |
| н9 | - | - | 380513.93 | 2266917.24 |
| н10 | - | - | 380513.20 | 2266918.16 |
| н11 | - | - | 380511.53 | 2266910.26 |
| н12 | - | - | 380519.70 | 2266908.57 |

| | | | | |
|-----|---|---|-----------|------------|
| н13 | - | - | 380522.85 | 2266907.11 |
| н14 | - | - | 380524.95 | 2266904.86 |
| н15 | - | - | 380526.48 | 2266901.22 |
| н1 | - | - | 380526.44 | 2266897.45 |

**Российская Федерация, Курганская область, Альменевский район, в границах
МО Ягоднинский сельсовет, с. Ягодное,
во временное пользование, площадью – 2692 кв. м.
кадастровый квартал – 45:01:050301**

| Обозначение характерных точек границы | Существующие координаты, м | | Уточненные координаты, м | |
|--|-------------------------------|---|-----------------------------|------------|
| | Х | У | Х | У |
| 1 | 2 | 3 | 4 | 5 |
| Контур границы: (1) | | | | |
| н1 | - | - | 380526.44 | 2266897.45 |
| н2 | - | - | 380526.48 | 2266901.22 |
| н3 | - | - | 380524.95 | 2266904.86 |
| н4 | - | - | 380522.85 | 2266907.11 |
| н5 | - | - | 380519.70 | 2266908.57 |
| н6 | - | - | 380511.53 | 2266910.26 |
| н7 | - | - | 380511.33 | 2266909.29 |
| н8 | - | - | 380518.71 | 2266907.76 |
| н9 | - | - | 380519.49 | 2266907.56 |
| н10 | - | - | 380522.33 | 2266906.09 |
| н11 | - | - | 380524.58 | 2266903.62 |
| н12 | - | - | 380525.76 | 2266900.58 |
| н13 | - | - | 380525.79 | 2266897.57 |
| н1 | - | - | 380526.44 | 2266897.45 |
| Контур границы: (2) | | | | |
| н14 | - | - | 380527.64 | 2266917.24 |
| н15 | - | - | 380530.48 | 2266920.39 |
| н16 | - | - | 380531.66 | 2266923.37 |
| н17 | - | - | 380530.88 | 2266923.54 |
| н18 | - | - | 380529.42 | 2266920.37 |
| н19 | - | - | 380526.96 | 2266917.90 |
| н20 | - | - | 380522.94 | 2266916.25 |
| н21 | - | - | 380519.45 | 2266916.29 |
| н22 | - | - | 380516.51 | 2266916.91 |
| н23 | - | - | 380514.44 | 2266918.00 |
| н24 | - | - | 380513.51 | 2266919.66 |
| н25 | - | - | 380513.20 | 2266918.16 |
| н26 | - | - | 380513.93 | 2266917.24 |
| н27 | - | - | 380516.20 | 2266915.96 |
| н28 | - | - | 380519.47 | 2266915.27 |
| н29 | - | - | 380523.12 | 2266915.33 |
| н14 | - | - | 380527.64 | 2266917.24 |
| Контур границы: (3) | | | | |
| н30 | - | - | 380501.76 | 2266926.32 |
| н31 | - | - | 380504.41 | 2266939.17 |
| н32 | - | - | 380489.82 | 2266942.61 |
| н33 | - | - | 380487.19 | 2266929.83 |
| н30 | - | - | 380501.76 | 2266926.32 |
| Контур границы: (4) | | | | |
| н34 | - | - | 380355.45 | 2267591.74 |
| н35 | - | - | 380352.30 | 2267604.64 |
| н36 | - | - | 380337.53 | 2267601.91 |

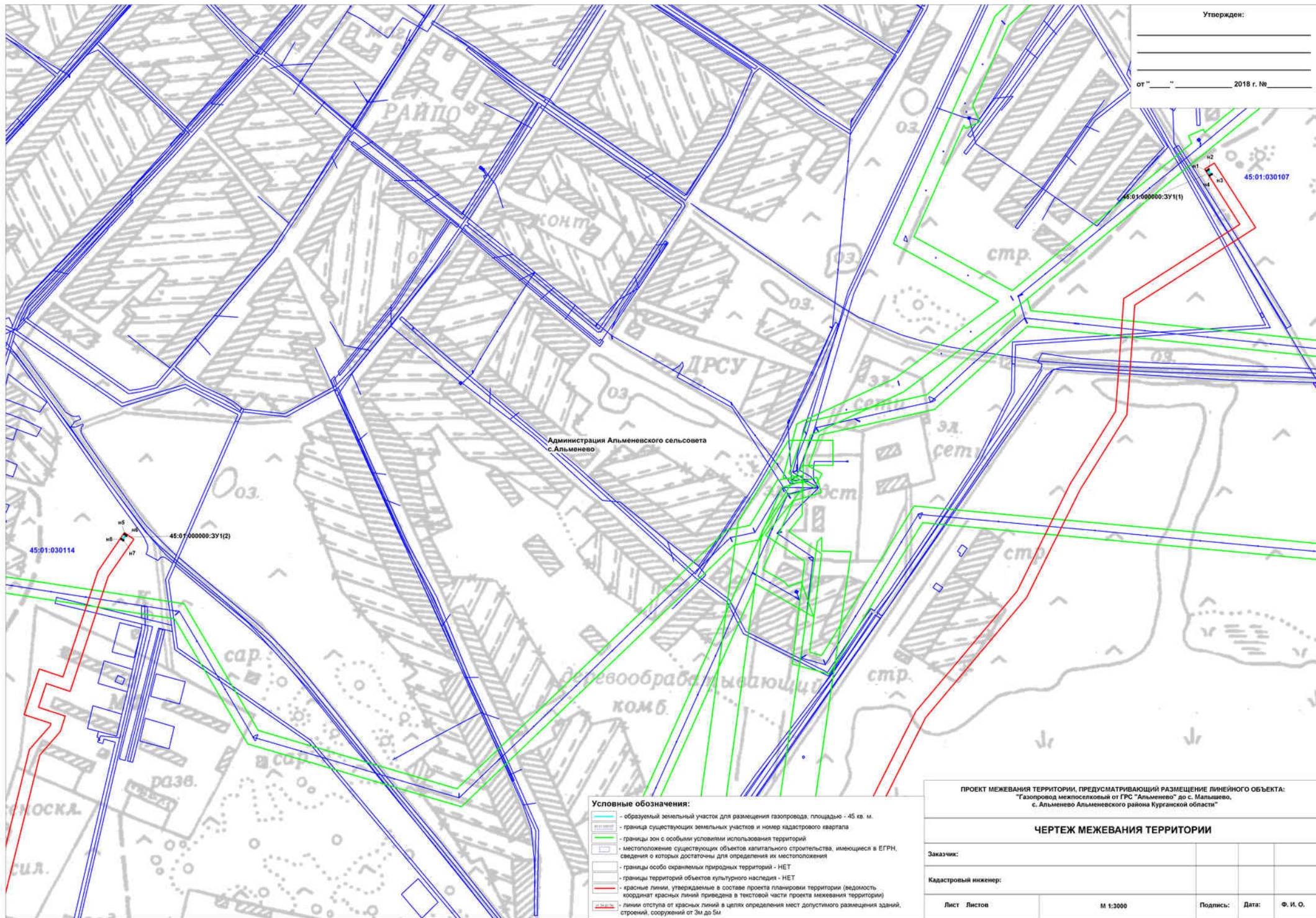
| | | | | |
|---------------------|---|---|-----------|------------|
| н37 | - | - | 380340.73 | 2267588.79 |
| н34 | - | - | 380355.45 | 2267591.74 |
| Контур границы: (5) | | | | |
| н38 | - | - | 380140.29 | 2268474.30 |
| н39 | - | - | 380103.55 | 2268625.00 |
| н40 | - | - | 380089.31 | 2268620.10 |
| н41 | - | - | 380123.72 | 2268478.93 |
| н38 | - | - | 380140.29 | 2268474.30 |

1.3 Вид разрешенного использования образуемых земельных участков в соответствии с проектом планировки территории в случаях, предусмотренных настоящим Кодексом

Вид разрешенного использования – для размещения сети газораспределения

Раздел 2 Чертежи межевания территории

ЧЕРТЕЖ МЕЖЕВАНИЯ ТЕРРИТОРИИ



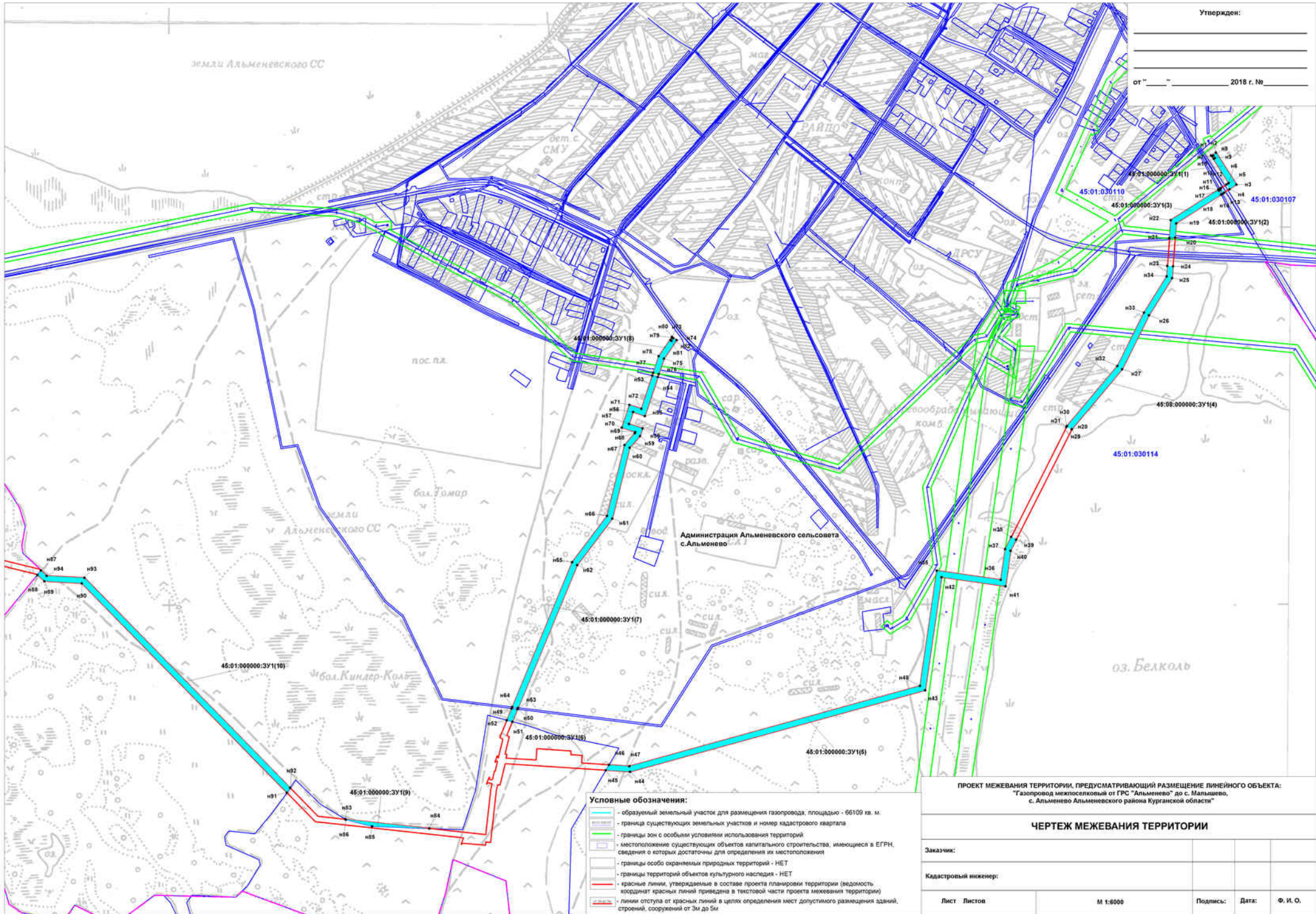
Утвержден:

 от "___" _____ 2018 г. № _____

- Условные обозначения:**
- образуемый земельный участок для размещения газопровода, площадью - 45 кв. м.
 - граница существующих земельных участков и номер кадастрового квартала
 - границы зон с особыми условиями использования территорий
 - местоположение существующих объектов капитального строительства, имеющиеся в ЕГРН, сведения о которых достаточны для определения их местоположения
 - границы особо охраняемых природных территорий - НЕТ
 - границы территорий объектов культурного наследия - НЕТ
 - красные линии, утверждаемые в составе проекта планировки территории (ведомость координат красных линий приведена в текстовой части проекта межевания территории)
 - линии отступа от красных линий в целях определения мест допустимого размещения зданий, строений, сооружений от 5м до 5м

| | | | | |
|--|--------|----------|----------|-------|
| ПРОЕКТ МЕЖЕВАНИЯ ТЕРРИТОРИИ, ПРЕДУСМАТРИВАЮЩИЙ РАЗМЕЩЕНИЕ ЛИНЕЙНОГО ОБЪЕКТА: "Газопровод межселковый от ГРС "Альменево" до с. Мальшево, с. Альменево Альменевского района Курганской области" | | | | |
| ЧЕРТЕЖ МЕЖЕВАНИЯ ТЕРРИТОРИИ | | | | |
| Заказчик: | | | | |
| Кадастровый инженер: | | | | |
| Лист | Листов | М 1:3000 | Подпись: | Дата: |
| | | | Ф. И. О. | |

ЧЕРТЕЖ МЕЖЕВАНИЯ ТЕРРИТОРИИ



Утвержден:

 от "___" _____ 2018 г. № _____

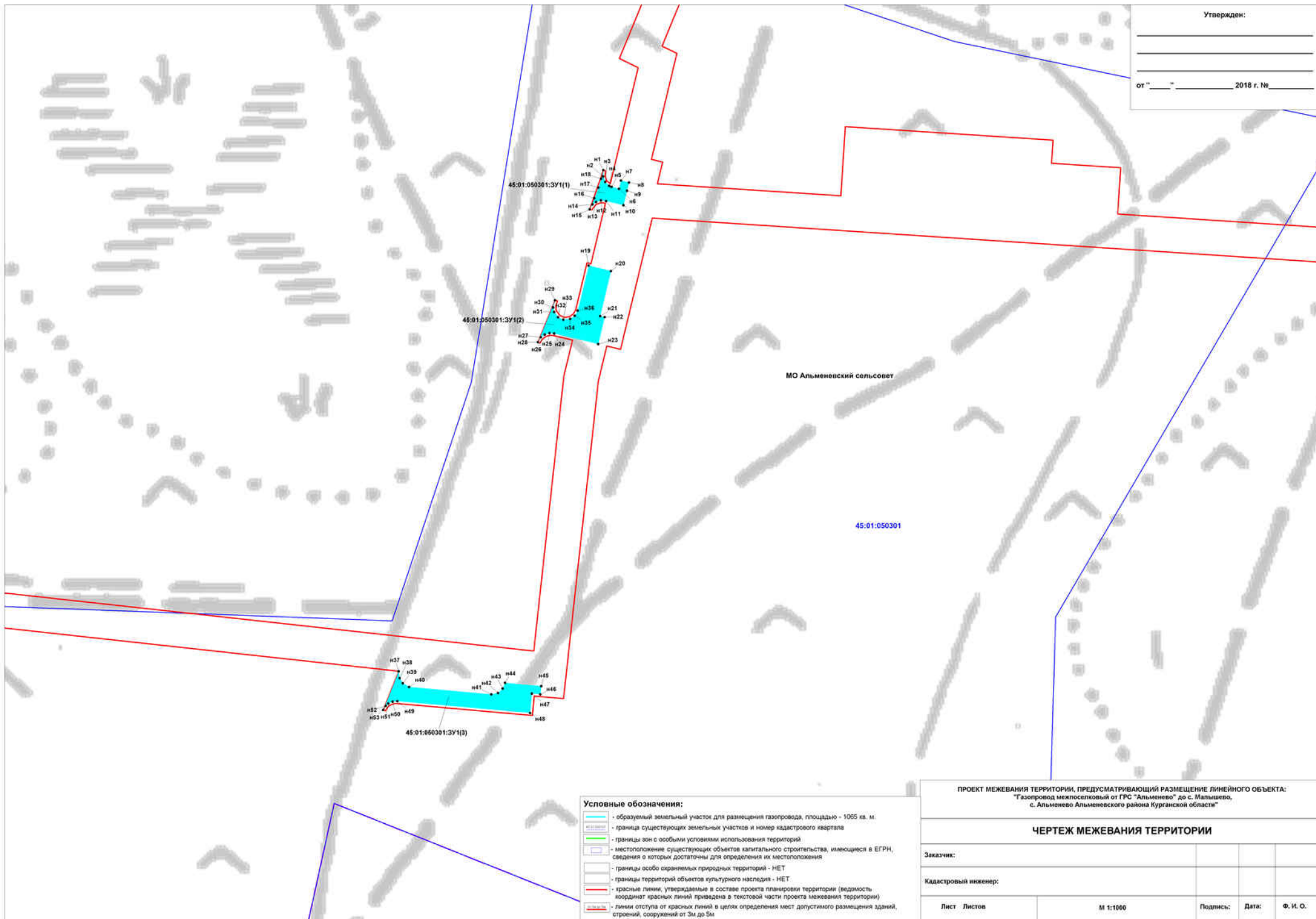
- Условные обозначения:**
- образумый земельный участок для размещения газопровода, площадью - 66100 кв. м.
 - граница существующих земельных участков и номер кадастрового квартала
 - границы зон с особыми условиями использования территорий
 - местоположение существующих объектов капитального строительства, имеющиеся в ЕГРН, сведения о которых достаточны для определения их местоположения
 - границы особо охраняемых природных территорий - НЕТ
 - границы территорий объектов культурного наследия - НЕТ
 - красные линии, утверждаемые в составе проекта планировки территории (ведомость координат красных линий приведена в текстовой части проекта межевания территории)
 - линии отступа от красных линий в целях определения мест допустимого размещения зданий, строений, сооружений от 5м до 5м

| | | | | |
|--|--------|----------|----------|-------|
| <p>ПРОЕКТ МЕЖЕВАНИЯ ТЕРРИТОРИИ, ПРЕДУСМАТРИВАЮЩИЙ РАЗМЕЩЕНИЕ ЛИНЕЙНОГО ОБЪЕКТА: "Газопровод межпоселковый от ГРС "Альменово" до с. Малышево, с. Альменово Альменовского района Курганской области"</p> | | | | |
| <p>ЧЕРТЕЖ МЕЖЕВАНИЯ ТЕРРИТОРИИ</p> | | | | |
| Заказчик: | | | | |
| Кадастровый инженер: | | | | |
| Лист | Листов | М 1:6000 | Подпись: | Дата: |
| | | | Ф. И. О. | |

ЧЕРТЕЖ МЕЖЕВАНИЯ ТЕРРИТОРИИ

Утвержден:

от " " 2018 г. №



Условные обозначения:

- образуемый земельный участок для размещения газопровода, площадью - 1065 кв. м.
- граница существующих земельных участков и номер кадастрового квартала
- границы зон с особыми условиями использования территорий
- местоположение существующих объектов капитального строительства, имеющиеся в ЕГРН, сведения о которых достаточны для определения их местоположения
- границы особо охраняемых природных территорий - НЕТ
- границы территорий объектов культурного наследия - НЕТ
- красные линии, утверждаемые в составе проекта планировки территории (ведомость координат красных линий приведена в текстовой части проекта межевания территории)
- линии отступа от красных линий в целях определения мест допустимого размещения зданий, строений, сооружений от 3м до 5м

ПРОЕКТ МЕЖЕВАНИЯ ТЕРРИТОРИИ, ПРЕДУСМАТРИВАЮЩИЙ РАЗМЕЩЕНИЕ ЛИНЕЙНОГО ОБЪЕКТА:
"Газопровод межпоселковый от ГРС "Альменев" до с. Малышево,
с. Альменеве Альменевского района Курганской области"

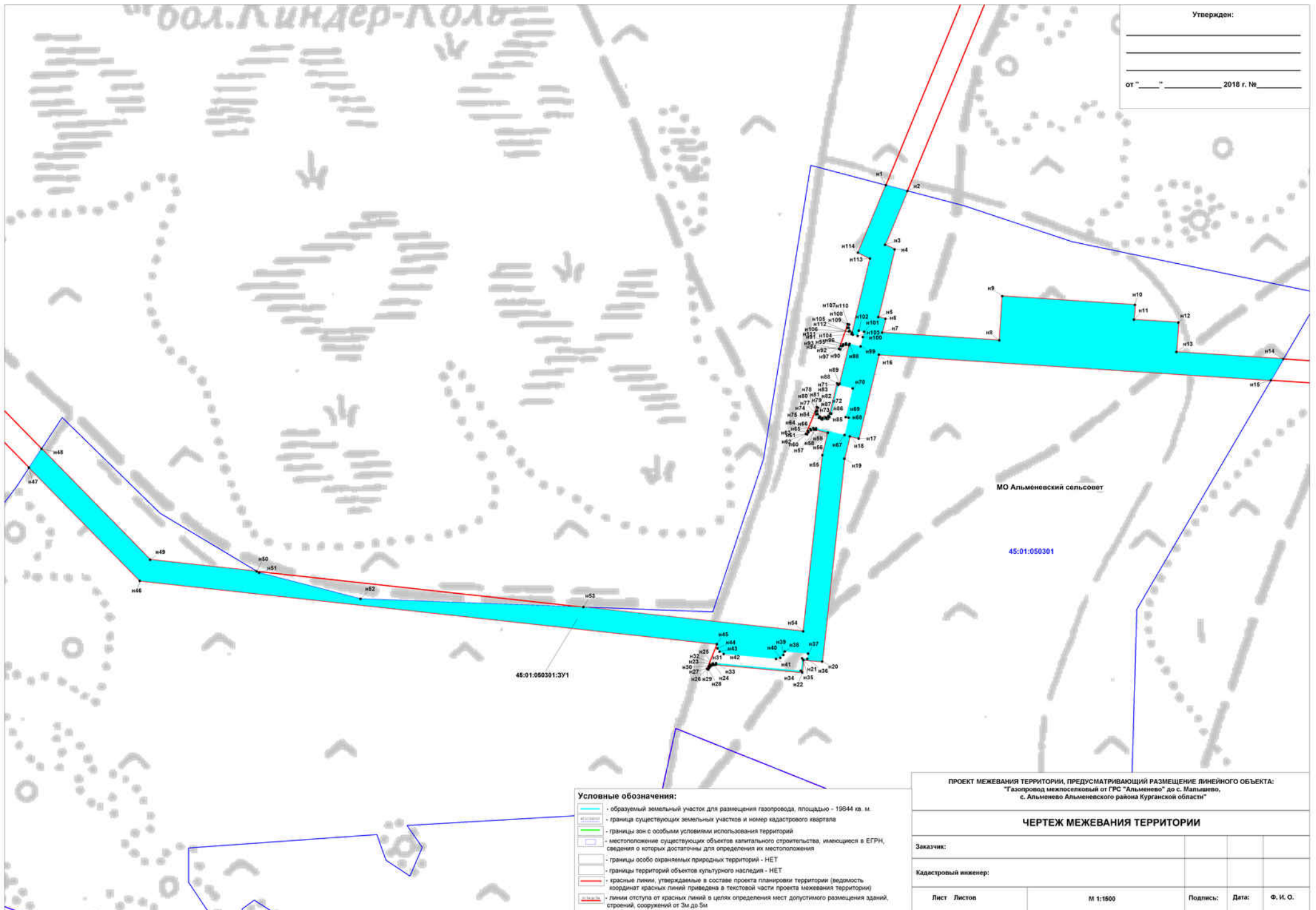
ЧЕРТЕЖ МЕЖЕВАНИЯ ТЕРРИТОРИИ

| | | | | |
|----------------------|--------|----------|----------|----------|
| Заказчик: | | | | |
| Кадастровый инженер: | | | | |
| Лист | Листов | М 1:1000 | Подпись: | Дата: |
| | | | | Ф. И. О. |

ЧЕРТЕЖ МЕЖЕВАНИЯ ТЕРРИТОРИИ

Утвержден:

от " " 2018 г. №



МО Альменовский сельсовет

45:01:050301

45:01:050301:3Y1

Условные обозначения:

- образуемый земельный участок для размещения газопровода, площадью - 19644 кв. м.
- граница существующих земельных участков и номер кадастрового квартала
- границы зон с особыми условиями использования территорий
- местоположение существующих объектов капитального строительства, имеющиеся в ЕГРН, сведения о которых достаточны для определения их местоположения
- границы особо охраняемых природных территорий - НЕТ
- границы территорий объектов культурного наследия - НЕТ
- красные линии, утверждаемые в составе проекта планировки территории (ведомость координат красных линий приведена в текстовой части проекта межевания территории)
- линии отступа от красных линий в целях определения мест допустимого размещения зданий, строений, сооружений от 3м до 5м

ПРОЕКТ МЕЖЕВАНИЯ ТЕРРИТОРИИ, ПРЕДУСМАТРИВАЮЩИЙ РАЗМЕЩЕНИЕ ЛИНЕЙНОГО ОБЪЕКТА:
"Газопровод межпоселковый от ГРС "Альменово" до с. Малышево,
с. Альменово Альменовского района Курганской области"

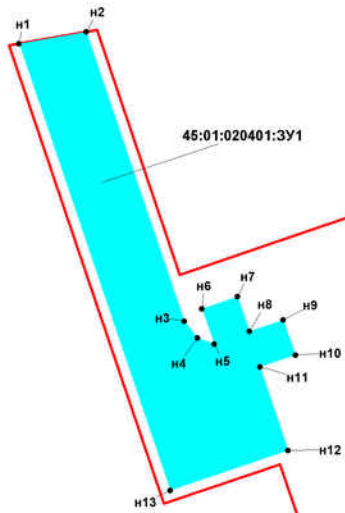
ЧЕРТЕЖ МЕЖЕВАНИЯ ТЕРРИТОРИИ

| | | | | | |
|----------------------|--------|----------|----------|-------|----------|
| Заказчик: | | | | | |
| Кадастровый инженер: | | | | | |
| Лист | Листов | М 1:1500 | Подпись: | Дата: | Ф. И. О. |

ЧЕРТЕЖ МЕЖЕВАНИЯ ТЕРРИТОРИИ

Утвержден:







от " " 2018 г. №



45:01:020401

МО Малышевский сельсовет

Условные обозначения:

-  - образуемый земельный участок для размещения газопровода, площадью - 386 кв. м.
-  - граница существующих земельных участков и номер кадастрового квартала
-  - границы зон с особыми условиями использования территорий
-  - местоположение существующих объектов капитального строительства, имеющиеся в ЕГРН, сведения о которых достаточны для определения их местоположения
-  - границы особо охраняемых природных территорий - НЕТ
-  - границы территорий объектов культурного наследия - НЕТ
-  - красные линии, утверждаемые в составе проекта планировки территории (ведомость координат красных линий приведена в текстовой части проекта межевания территории)
-  - линии отступа от красных линий в целях определения мест допустимого размещения зданий, строений, сооружений от 3м до 5м

ПРОЕКТ МЕЖЕВАНИЯ ТЕРРИТОРИИ, ПРЕДУСМАТРИВАЮЩИЙ РАЗМЕЩЕНИЕ ЛИНЕЙНОГО ОБЪЕКТА:
"Газопровод межпоселковый от ГРС "Альменево" до с. Малышево,
с. Альменево Альменевского района Курганской области"

ЧЕРТЕЖ МЕЖЕВАНИЯ ТЕРРИТОРИИ

Заказчик:

Кадастровый инженер:

Лист Листов

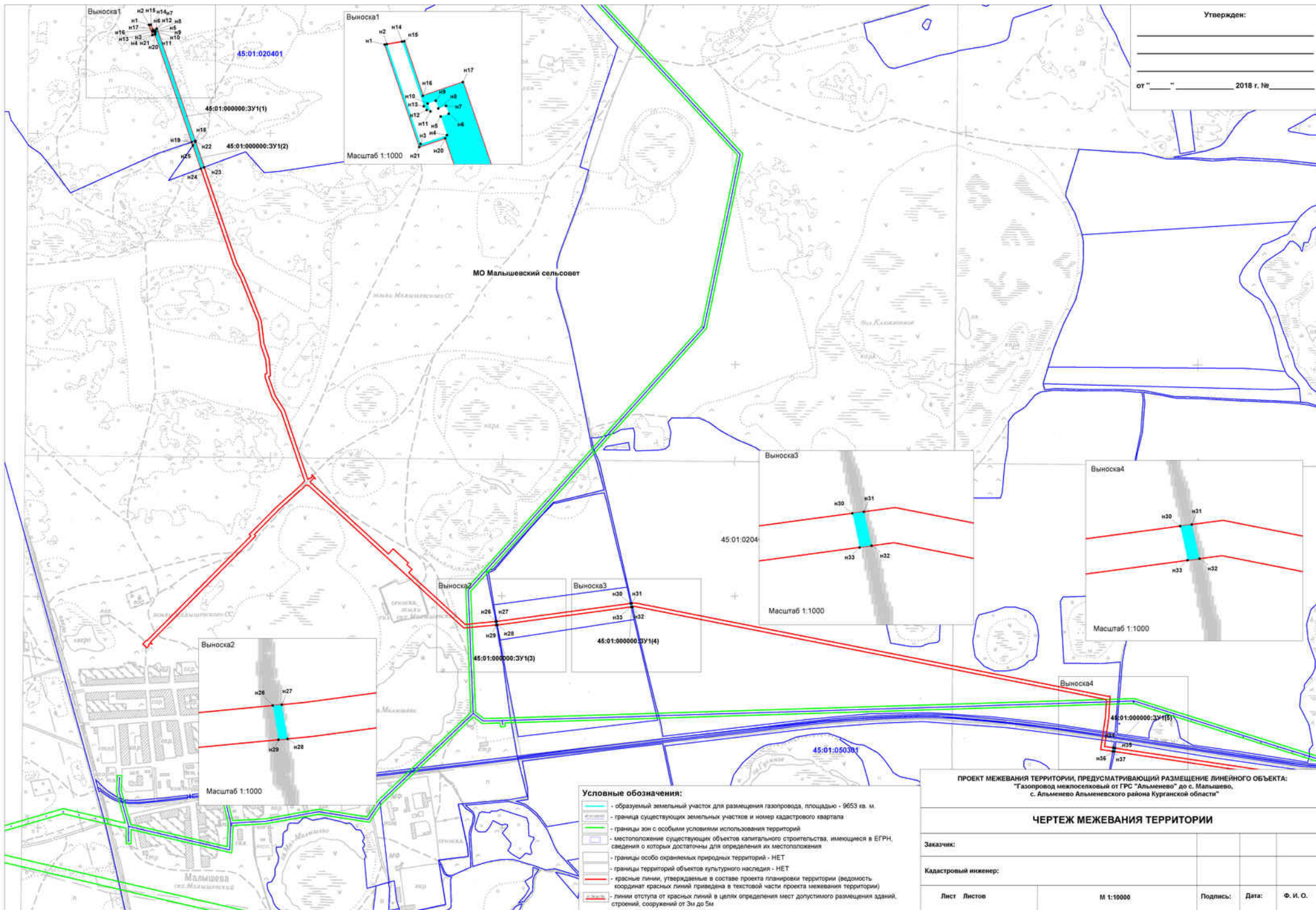
М 1:500

Подпись:

Дата:

Ф. И. О.

ЧЕРТЕЖ МЕЖЕВАНИЯ ТЕРРИТОРИИ



Утвержден:

от "___" _____ 2018 г. № _____

- Условные обозначения:**
- образующий земельный участок для размещения газопровода, площадью - 9653 кв. м.
 - граница существующих земельных участков и номер кадастрового квартала
 - границы зон с особыми условиями использования территорий
 - местоположение существующих объектов капитального строительства, имеющиеся в ЕГРН, сведения о которых достаточны для определения их местоположения
 - границы особо охраняемых природных территорий - НЕТ
 - границы территорий объектов культурного наследия - НЕТ
 - красные линии, утверждаемые в составе проекта планировки территории (водность координат красных линий приведена в текстовой части проекта межевания территории)
 - линии отступа от красных линий в целях определения мест допустимого размещения зданий, строений, сооружений от 3м до 5м

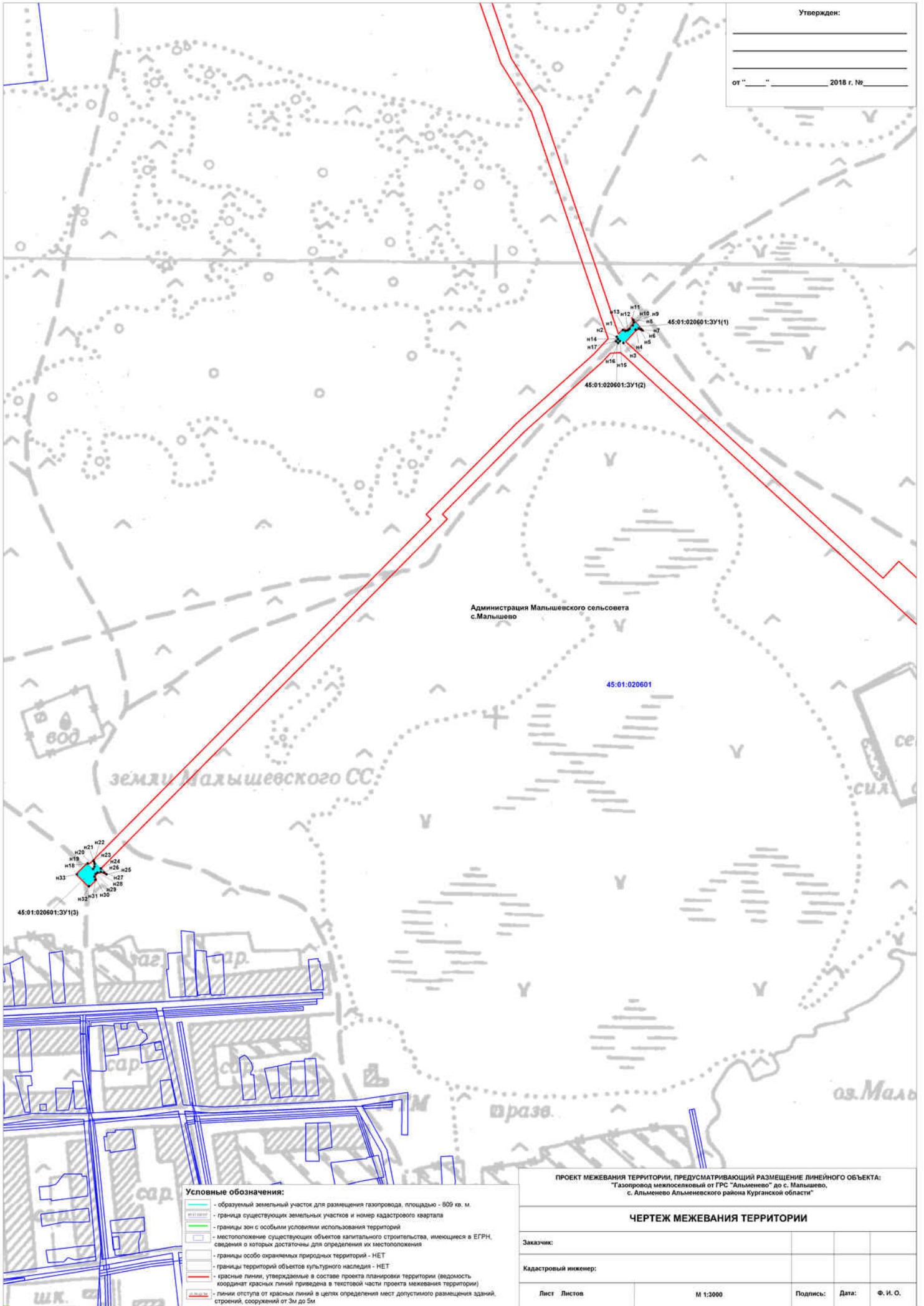
ПРОЕКТ МЕЖЕВАНИЯ ТЕРРИТОРИИ, ПРЕДУСМАТРИВАЮЩИЙ РАЗМЕЩЕНИЕ ЛИНЕЙНОГО ОБЪЕКТА:
 "Газопровод межпоселковый от ГРС "Альменев" до с. Малышево,
 с. Альменевево Альменевского района Курганской области"

| ЧЕРТЕЖ МЕЖЕВАНИЯ ТЕРРИТОРИИ | | | | |
|-----------------------------|--------|-----------|----------|----------|
| Заказчик: | | | | |
| Кадастровый инженер: | | | | |
| Лист | Листов | М 1:10000 | Подпись: | Дата: |
| | | | | Ф. И. О. |

ЧЕРТЕЖ МЕЖЕВАНИЯ ТЕРРИТОРИИ

Утвержден:

от " " 2018 г. №



Администрация Малышевского сельсовета
с. Малышево

45:01:020601

земли Малышевского СС

оз. Маль

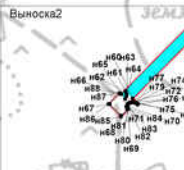
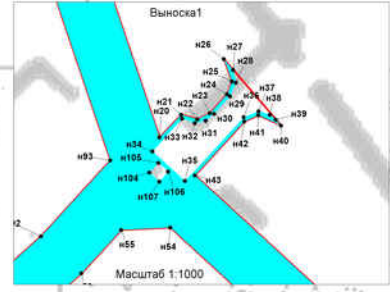
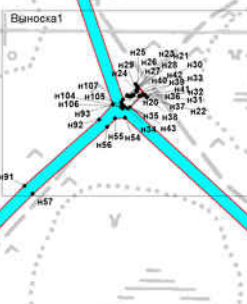
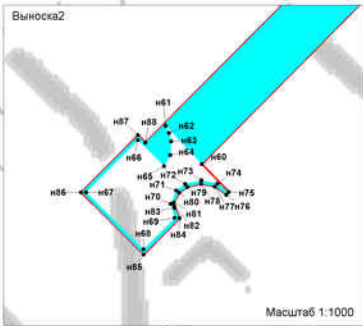
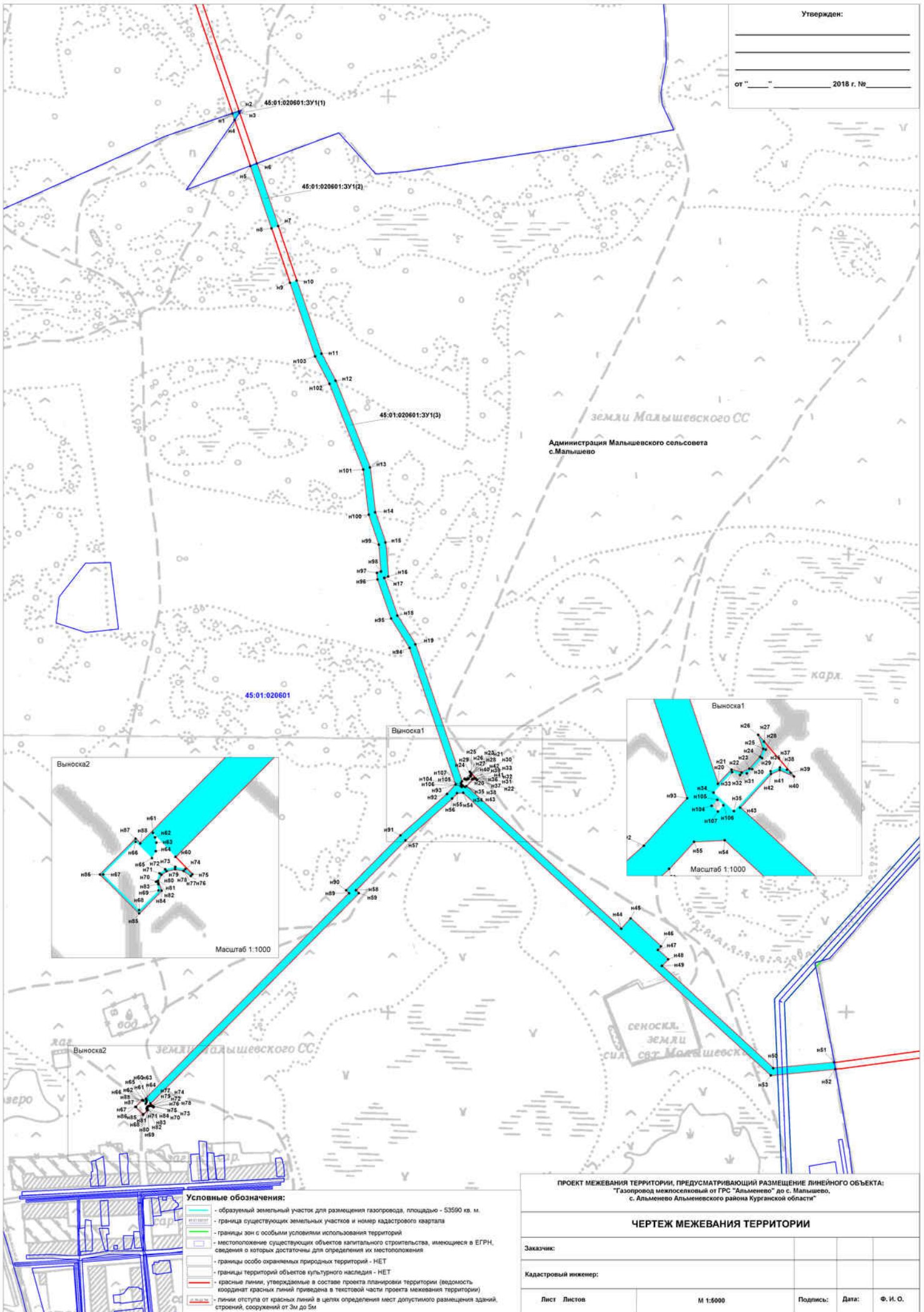
- Условные обозначения:**
- образуемый земельный участок для размещения газопровода, площадью - 609 кв. м.
 - граница существующих земельных участков и номер кадастрового квартала
 - границы зон с особыми условиями использования территорий
 - местоположение существующих объектов капитального строительства, имеющиеся в ЕГРН, сведения в которых достаточны для определения их местоположения
 - границы особо охраняемых природных территорий - НЕТ
 - границы территорий объектов культурного наследия - НЕТ
 - красные линии, утверждаемые в составе проекта планировки территории (видимость координат красных линий приведена в текстовой части проекта межевания территории)
 - линии отступа от красных линий в целях определения мест допустимого размещения зданий, строений, сооружений от 3м до 5м

| | | | | |
|---|--------|----------|----------|----------|
| <p>ПРОЕКТ МЕЖЕВАНИЯ ТЕРРИТОРИИ, ПРЕДУСМАТРИВАЮЩИЙ РАЗМЕЩЕНИЕ ЛИНЕЙНОГО ОБЪЕКТА: "Газопровод межселовый от ГРС "Альменово" до с. Малышево, с. Альменово Альменевского района Курганской области"</p> | | | | |
| <p>ЧЕРТЕЖ МЕЖЕВАНИЯ ТЕРРИТОРИИ</p> | | | | |
| Заказчик: | | | | |
| Кадастровый инженер: | | | | |
| Лист | Листов | М 1:3000 | Подпись: | Дата: |
| | | | | Ф. И. О. |

ЧЕРТЕЖ МЕЖЕВАНИЯ ТЕРРИТОРИИ

Утвержден:

от " " 2018 г. №



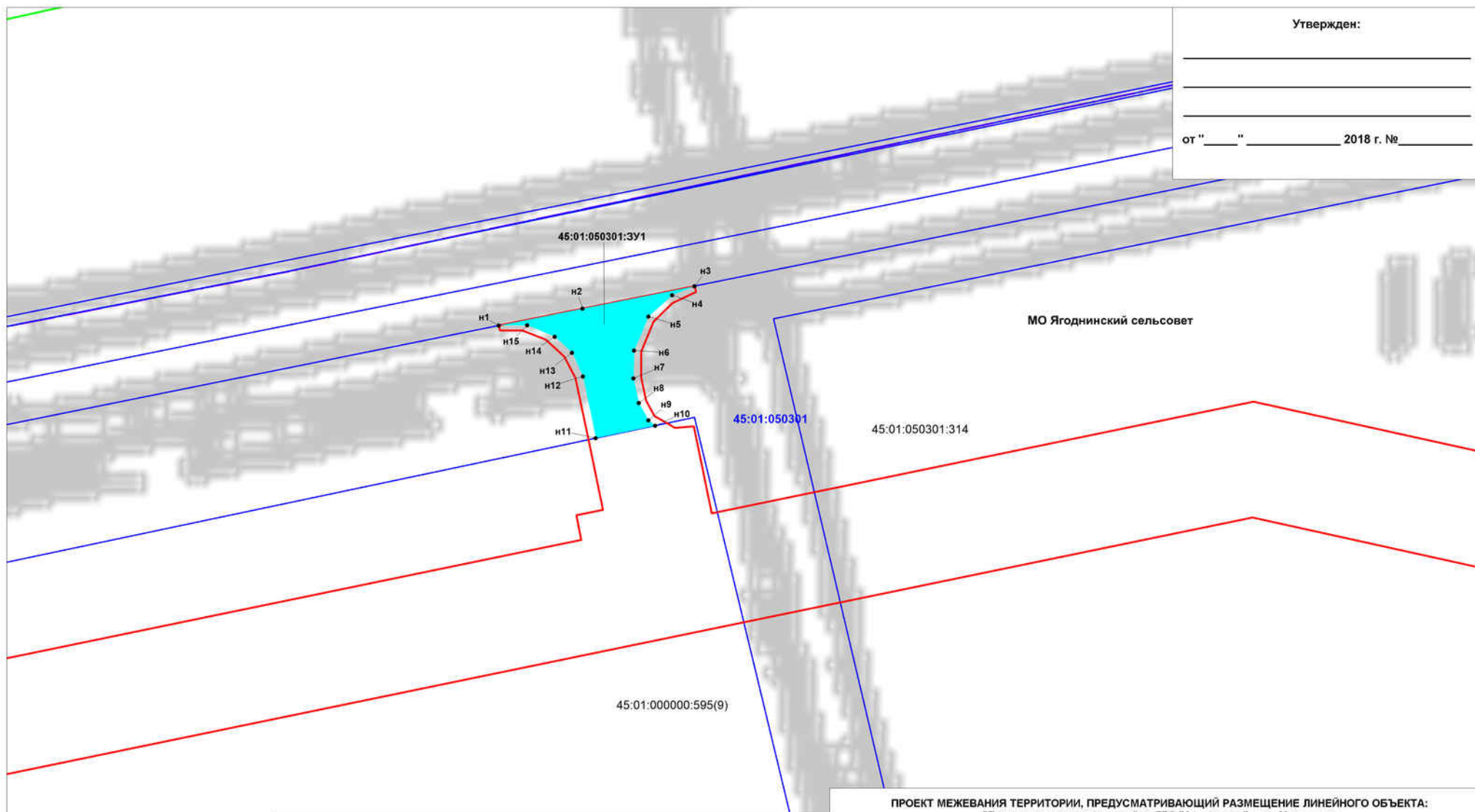
- Условные обозначения:**
- образуемый земельный участок для размещения газопровода, площадью - 53590 кв. м.
 - граница существующих земельных участков и номер кадастрового квартала
 - границы зон с особыми условиями использования территорий
 - местоположение существующих объектов капитального строительства, имеющиеся в ЕГРН, сведения о которых достаточны для определения их местоположения
 - границы особо охраняемых природных территорий - НЕТ
 - границы территорий объектов культурного наследия - НЕТ
 - красные линии, утверждаемые в составе проекта планировки территории (видимость координат красных линий приведена в текстовой части проекта межевания территории)
 - линии отступа от красных линий в целях определения мест допустимого размещения зданий, строений, сооружений от 3м до 5м

| | | | | |
|---|--------|----------|----------|----------|
| <p>ПРОЕКТ МЕЖЕВАНИЯ ТЕРРИТОРИИ, ПРЕДУСМАТРИВАЮЩИЙ РАЗМЕЩЕНИЕ ЛИНЕЙНОГО ОБЪЕКТА: "Газопровод межселовский от ГРС "Альменово" до с. Малышево, с. Альменово Альменовского района Курганской области"</p> | | | | |
| <p>ЧЕРТЕЖ МЕЖЕВАНИЯ ТЕРРИТОРИИ</p> | | | | |
| Заказчик: | | | | |
| Кадастровый инженер: | | | | |
| Лист | Листов | М 1:5000 | Подпись: | Дата: |
| | | | | Ф. И. О. |



ЧЕРТЕЖ МЕЖЕВАНИЯ ТЕРРИТОРИИ

Утвержден:

 от " ____ " _____ 2018 г. № _____



Условные обозначения:

-  - образуемый земельный участок для размещения газопровода, площадью - 161 кв. м.
-  45:01:000000 - граница существующих земельных участков и номер кадастрового квартала
-  - границы зон с особыми условиями использования территорий
-  - местоположение существующих объектов капитального строительства, имеющиеся в ЕГРН, сведения о которых достаточны для определения их местоположения
-  - границы особо охраняемых природных территорий - НЕТ
-  - границы территорий объектов культурного наследия - НЕТ
-  - красные линии, утверждаемые в составе проекта планировки территории (ведомость координат красных линий приведена в текстовой части проекта межевания территории)
-  - линии отступа от красных линий в целях определения мест допустимого размещения зданий, строений, сооружений от 3м до 5м

ПРОЕКТ МЕЖЕВАНИЯ ТЕРРИТОРИИ, ПРЕДУСМАТРИВАЮЩИЙ РАЗМЕЩЕНИЕ ЛИНЕЙНОГО ОБЪЕКТА:
 "Газопровод межпоселковый от ГРС "Альменево" до с. Мальшево,
 с. Альменево Альменевского района Курганской области"

ЧЕРТЕЖ МЕЖЕВАНИЯ ТЕРРИТОРИИ

Заказчик:

Кадастровый инженер:

Лист Листов

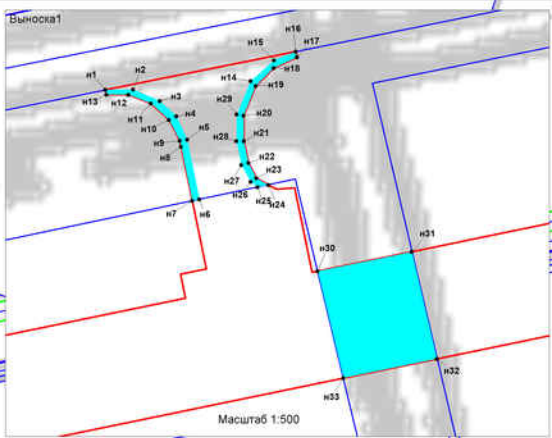
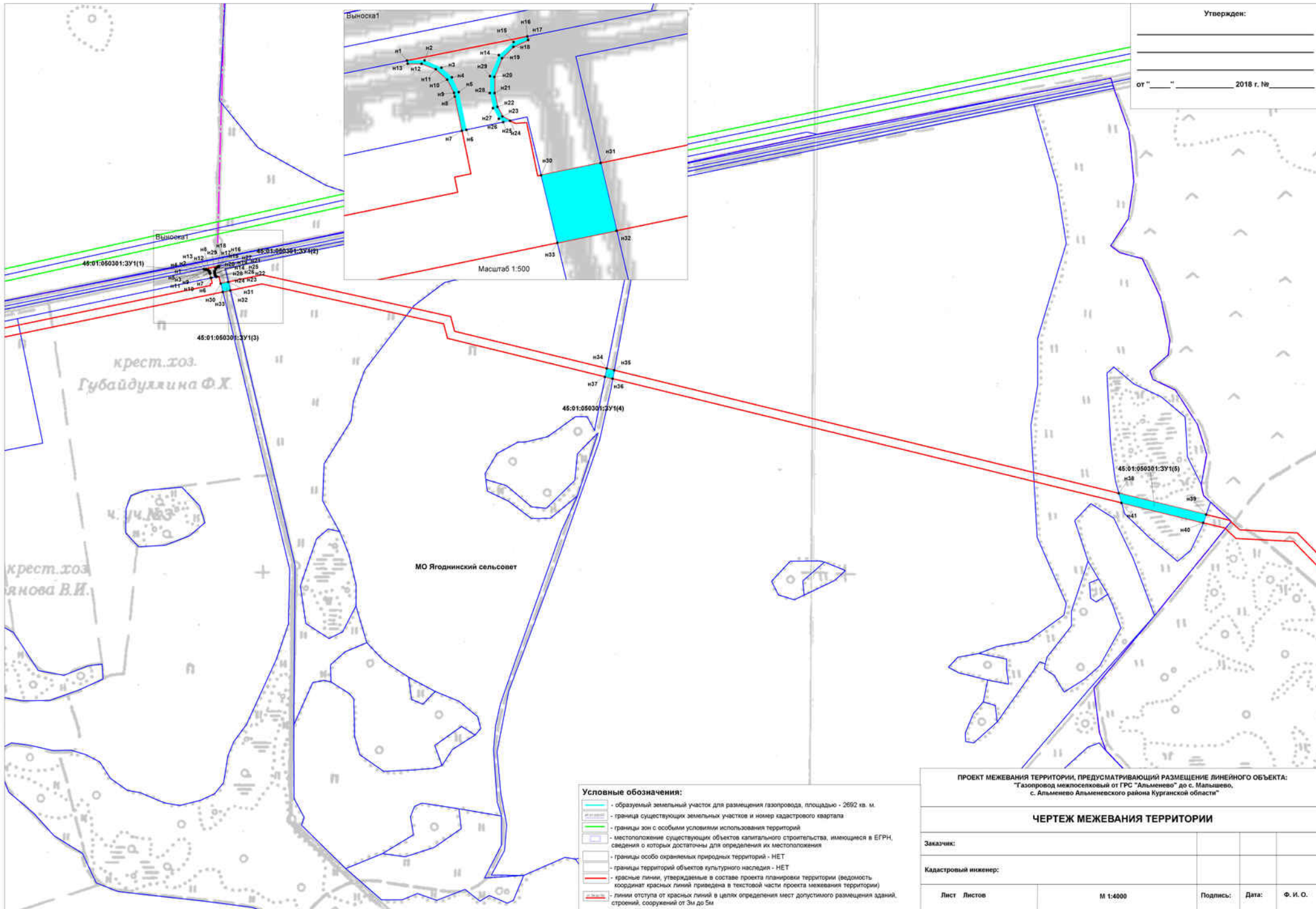
М 1:500

Подпись:

Дата:

Ф. И. О.

ЧЕРТЕЖ МЕЖЕВАНИЯ ТЕРРИТОРИИ



Утвержден:

от " _____ " 2018 г. № _____

- Условные обозначения:**
- образующий земельный участок для размещения газопровода, площадью - 2692 кв. м.
 - граница существующих земельных участков и номер кадастрового квартала
 - границы зон с особыми условиями использования территорий
 - местоположение существующих объектов капитального строительства, имеющиеся в ЕФРН, сведения о которых достаточны для определения их местоположения
 - границы особо охраняемых природных территорий - НЕТ
 - границы территорий объектов культурного наследия - НЕТ
 - красные линии, утверждаемые в составе проекта планировки территории (ведомость координат красных линий приведена в текстовой части проекта межевания территории)
 - линии отступа от красных линий, в целях определения мест допустимого размещения зданий, строений, сооружений от 3м до 5м

ПРОЕКТ МЕЖЕВАНИЯ ТЕРРИТОРИИ, ПРЕДУСМАТРИВАЮЩИЙ РАЗМЕЩЕНИЕ ЛИНЕЙНОГО ОБЪЕКТА:
 "Газопровод межпоселковый от ГРС "Альменово" до с. Мальцево,
 с. Альменово Альменовского района Курганской области"

ЧЕРТЕЖ МЕЖЕВАНИЯ ТЕРРИТОРИИ

| | | | |
|----------------------|--------|----------|-------------------------------------|
| Заказчик: | | | |
| Кадастровый инженер: | | | |
| Лист | Листов | М 1:4000 | Подпись: _____ Дата: _____ Ф. И. О. |

Заказчик: «Газпром газораспределение Курган»
Исполнитель: ИП «О.Н.Погадаева»

ПРОЕКТ МЕЖЕВАНИЯ ТЕРРИТОРИИ
предусматривающий размещение линейного объекта:
«Газопровод межпоселковый от ГРС «Альменево» до с. Мальшево, с. Альменево
Альменевского района Курганской области»

Том 2
МАТЕРИАЛЫ ПО ОБОСНОВАНИЮ
ПРОЕКТА МЕЖЕВАНИЯ ТЕРРИТОРИИ
Раздел 3 «Материалы по обоснованию проекта межевания территории»

Директор

Проект разработал



О. Н. Погадаева

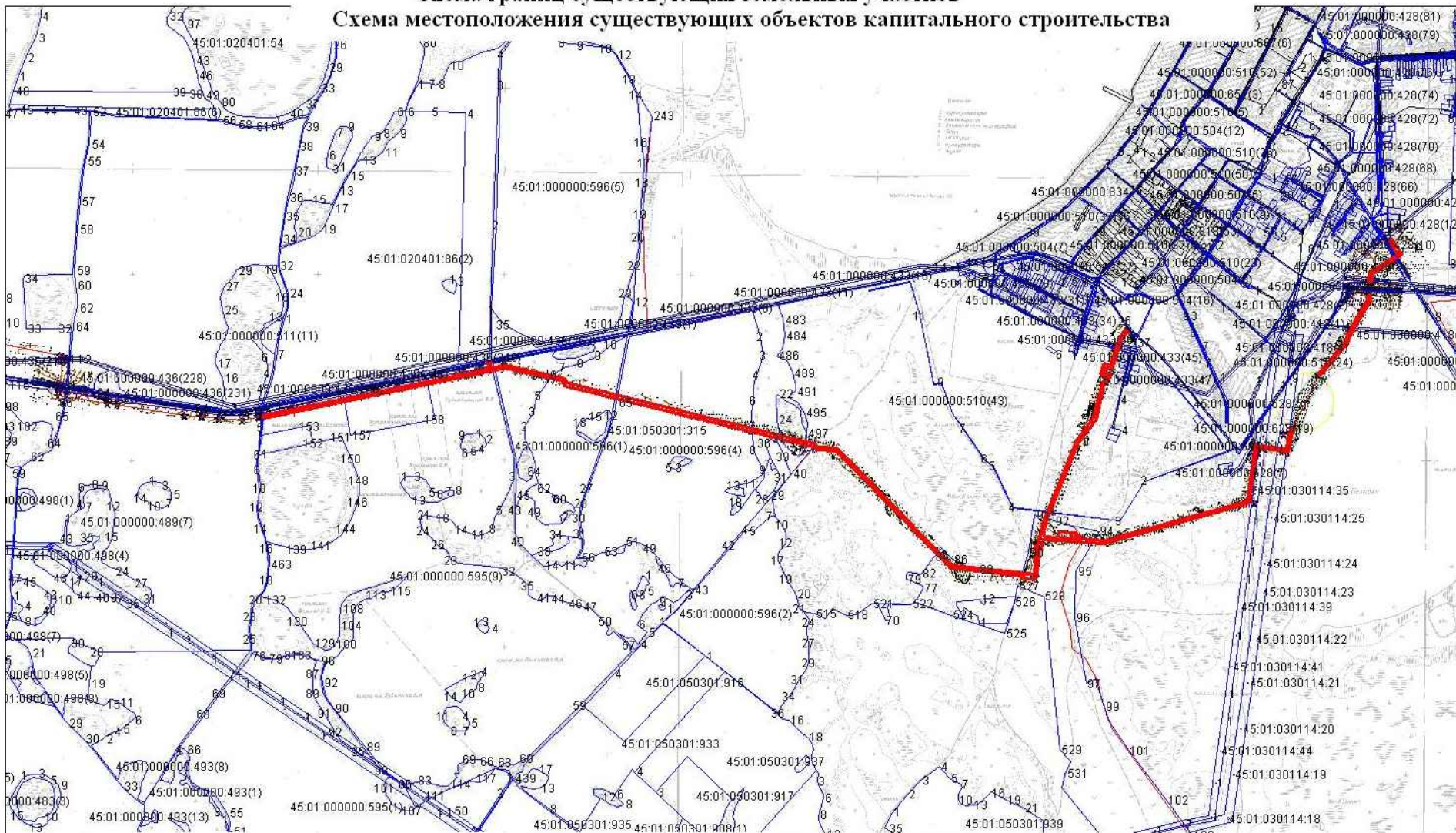
О. Н. Погадаева

2018

**Содержание материалов по обоснованию
проекта межевания территории**

| № п/п | Наименование | № стр. |
|---------------------------------|---|---------------|
| МАТЕРИАЛЫ ПО ОБОСНОВАНИЮ | | |
| Раздел 3 | «Материалы по обоснованию проекта межевания территории» | |
| 3.1 | Границы существующих земельных участков | |
| 3.2 | Местоположение существующих объектов капитального строительства | |
| 3.3 | Границы зон с особыми условиями использования территории | |
| ПРИЛОЖЕНИЕ | | |
| Приложение 1 | Решение о подготовке документации по планировке территории с приложением | |

Схема границ существующих земельных участков Схема местоположения существующих объектов капитального строительства



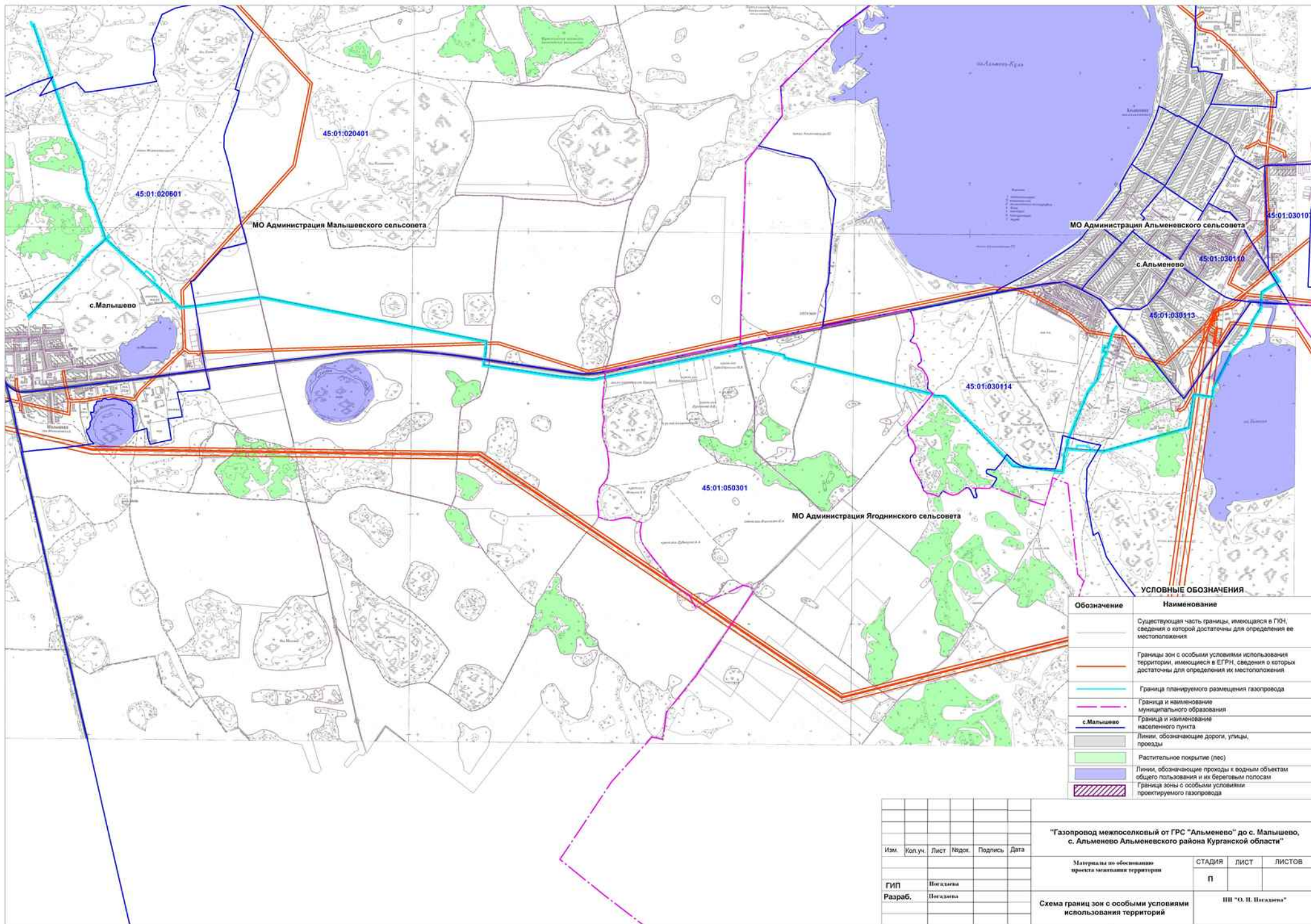
Условные обозначения:

- образуемый отвод земельного участка для размещения сети газопровода
- граница существующих земельных участков и номер кадастрового квартала
- местоположение существующих объектов капитального строительства, имеющиеся в ЕГРН, сведения о которых достаточны для определения их местоположения
- границы особо охраняемых природных территорий - НЕТ
- границы территорий объектов культурного наследия - НЕТ



| ПРОЕКТ МЕЖЕВАНИЯ ТЕРРИТОРИИ | | | | | |
|--|-----------|------|--------|---------|----------------------|
| "Газопровод межпоселковый от ГРС "Альменово" до с. Мальшево, с. Альменово Альменевского района Курганской области" | | | | | |
| ИЗМ. | КОЛ.УЧ. | ЛИСТ | РЕДКОМ | ПОДПИСЬ | ДАТА |
| | | | | | |
| ГИП | Погадаева | | | | |
| Разраб. | Погадаева | | | | |
| М 1:20000 | | | | | ИП "О. Н. Погадаева" |

| Схема границ существующих земельных участков Схема местоположения существующих объектов капитального строительства | | |
|---|------|--------|
| СТАДИЯ | ЛИСТ | ЛИСТОВ |
| пп | | |



"Газопровод межпоселковый от ГРС "Альменово" до с. Мальшево, с. Альменово Альменевского района Курганской области"

Материал по обоснованию проекта газопровода территории

ИП "О. Н. Показана"

ПРИЛОЖЕНИЕ



КУРГАНСКАЯ ОБЛАСТЬ
АДМИНИСТРАЦИЯ АЛЬМЕНЕВСКОГО РАЙОНА
ПОСТАНОВЛЕНИЕ

16 мая 2018 года № 132
с. Альменево

О подготовке документации по планировке территории, предусматривающей размещение объекта «Газопровод межпоселковый от ГРС «Альменево» до с. Малышево, с. Альменево Альменевского района Курганской области»

В соответствии с Федеральным законом от 6 октября 2003 года N 131-ФЗ "Об общих принципах организации местного самоуправления в Российской Федерации", статьями 45, 46 Градостроительного Кодекса Российской Федерации, Уставом муниципального образования Альменевский район, на основании обращения Акционерного общества «Газпром газораспределение Курган» от 10 мая 2018 года Администрация Альменевского района **ПОСТАНОВЛЯЕТ:**

1. Акционерному обществу «Газпром газораспределение Курган» за счет собственных сил и средств (по согласованию) выполнить работы по подготовке документации по планировке территории (проект планировки территории, проект межевания территории), предусматривающей размещение объекта «Газопровод межпоселковый от ГРС «Альменево» до с. Малышево, с. Альменево Альменевского района Курганской области» согласно приложению к настоящему постановлению и направить результат работ в Администрацию Альменевского района для утверждения в установленном порядке.


2. Отделу архитектуры и градостроительства Администрации Альменевского района:

1) в течение 25 дней со дня поступления в адрес Администрации Альменевского района документации, подготовленной в соответствии с п.1 настоящего постановления осуществить её проверку на соответствие требованиям ч.10 ст.45 Градостроительного кодекса Российской Федерации;

2) провести процедуру рассмотрения и утверждения представленной документации по планировке территории в установленном порядке.

3. Контроль за исполнением настоящего постановления возложить на заместителя Главы Альменевского района, начальника МКУ «Отдел ЖКХ и МТО» Администрации Альменевского района Цаплина Э.Н.

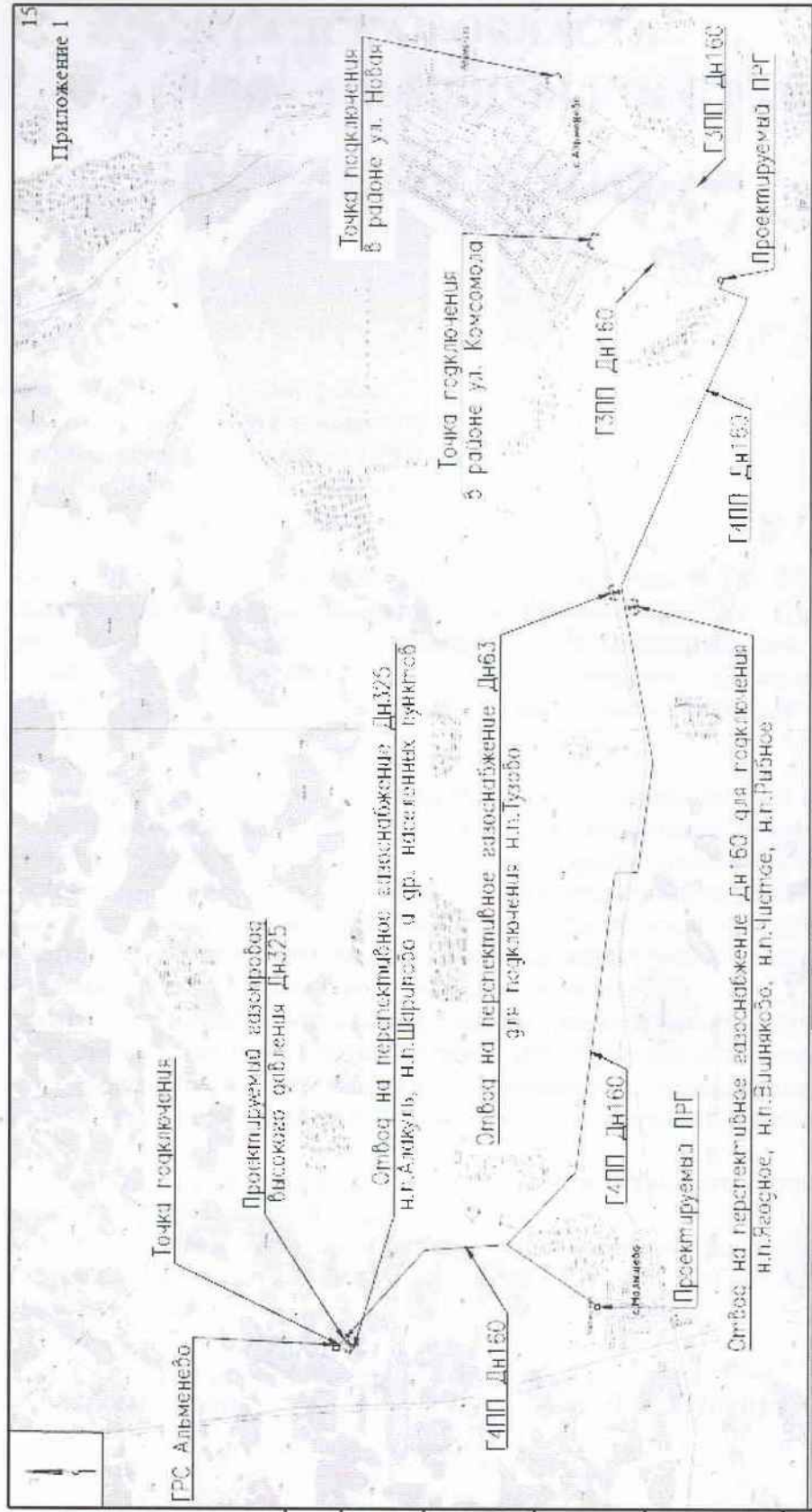
Глава Альменевского района


Д.Я. Сулейманов

исп. Агулова И.Н.
т.(35242) 9-93-83



Приложение к постановлению Администрации
Альменевского района от 16.05.2018 г. № 132
«О подготовке документации по планировке
территории, предусматривающей размещение
объекта «Газопровод межпоселковый от ГРС
«Альменево» до с.Малышево, с.Альменево
Альменевского района Курганской области»



Ситуационный план объекта «Газопровод межпоселковый от ГРС «Альменево» до с. Малышево, с. Альменево Альменевского района Курганской области»

Управляющий делами Администрации Альменевского района

С.А. Волков